



Informationsveranstaltung der Stadt Rastatt am 24.01.2024

- Flüchtlingsunterbringung -




Übersicht

- Aktuelle Flüchtlingssituation
- Verteilung Geflüchteter in Deutschland
- Vorläufige Unterbringung durch den Landkreis
- Anschlussunterbringung durch die Kommunen



1. Aktuelle Flüchtlingssituation



Weltweite Situation



GLOBAL TRENDS
FORCED
DISPLACEMENT
IN 2022



- **1 % der Weltbevölkerung ist auf der Flucht**
- **2022 größter Anstieg seit Beginn der Aufzeichnungen**

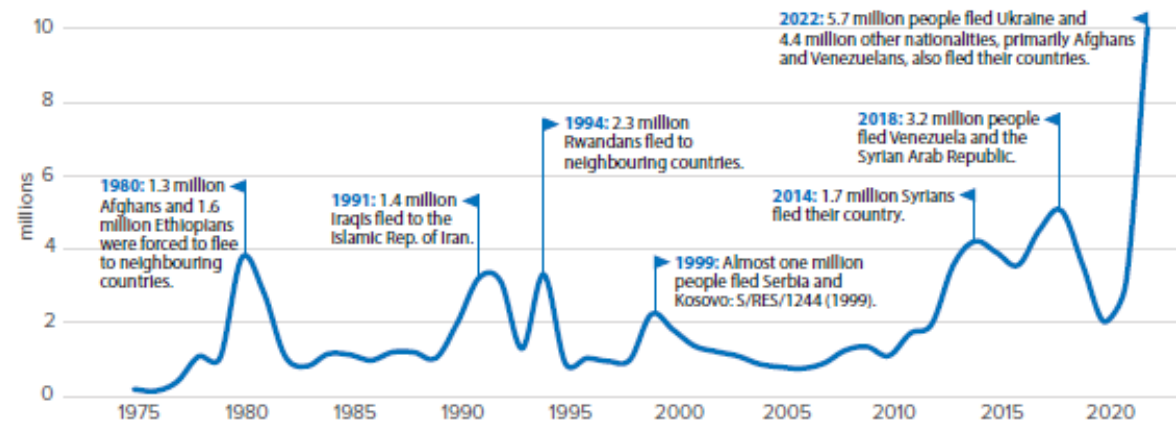
110 Mio. Vertriebene

davon

ca. 65 Mio. Binnenflüchtlinge

ca. 45 Mio. Flüchtlinge und Asylsuchende

Figure 1 | Refugees, asylum-seekers and other people in need of international protection displaced during each year^a | 1975 – 2022





Weltweite Situation

Die fünf größten
Herkunftsländer von
Flüchtlingen

Syrien – 6,6 Millionen
Ukraine – 5,7 Millionen
Afghanistan 5,7 Millionen
Venezuela – 5,5 Millionen
Südsudan – 2,3 Millionen

Die fünf größten
Aufnahmeländer von
Flüchtlingen

Türkei – 3,6 Millionen
Iran – 3,4 Millionen
Kolumbien – 2,5 Millionen
Deutschland – 2,1 Millionen
Pakistan – 1,7 Millionen



Deutschland als Ziel (Umfrage bei Geflüchteten)

Demokratisches Land

Sicherheit und Frieden

Angenehmes Klima

**Zukunftsperspektive für
die eigenen Kinder**

Offene Grenzen

Gute medizinische Versorgung

**Unterstützungsleistungen
für Flüchtlinge**

Gute Behandlung, Freundlichkeit der Menschen

Funktionsfähige Verwaltung

Keine Korruption

**Gute Bildungseinrichtungen
und -chancen**

Wirtschaftsstarkes Land

Aussicht auf Arbeit

**Verwandte und Freunde
sind bereits in Deutschland**

Minderheitenschutz

**Gerechter Lohn für
Arbeit wird gezahlt**

Willkommenskultur

Meinungsfreiheit

Religionsfreiheit

Quelle: IAB-Forschungsbericht „Geflüchtete Menschen in Deutschland – eine qualitative Befragung“ 9/2016



2. Verteilung Geflüchteter in Deutschland



Rechtsgrundlagen für die Aufnahme Geflüchteter

Dublin-Verordnung (EU)

EURODAC-Verordnung (EU)

Asylverfahrens-Richtlinie (EU)



Grundgesetz Art. 16a (BRD)

AufenthG (BRD)

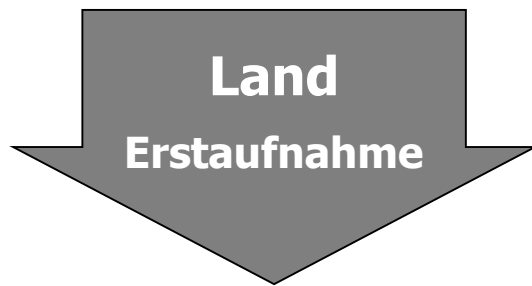
Asylgesetz (BRD)



**Das Land Baden-Württemberg,
der Landkreis Rastatt
und die Stadt Rastatt
haben keinen Einfluss auf die Zahl der Zugänge.**



Verteilung Geflüchteter in Deutschland



Landeserstaufnahmeeinrichtungen (LEA)
Aufenthaltsdauer variabel,
i.d.R wenige Tage oder Wochen



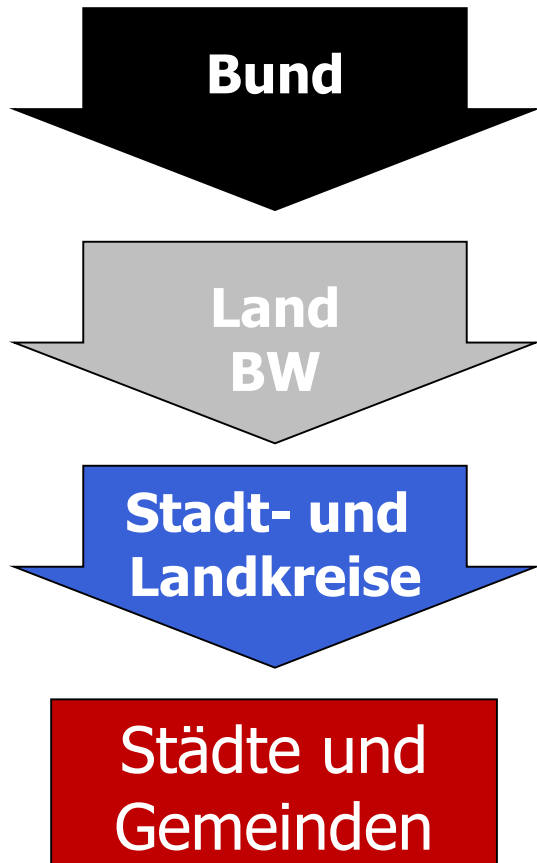
Gemeinschaftsunterkünfte (GU)
Verbleib bis zum Abschluss des Asylverfahrens
(im Durchschnitt ca. 7 Monate, max. 24 Mon.)



Anschlussunterbringung (AU)
in Sozialwohnungen / privaten Unterkünften
Dauerhafter Wohnsitz, Integration



Verteilung Geflüchteter in Deutschland



„Königsteiner Schlüssel“


13 Prozent der Geflüchteten werden dem Land Baden-Württemberg zugewiesen

Landesschlüssel

2,55 Prozent der beim Land BW ankommenden Geflüchteten werden dem Landkreis Rastatt zugewiesen

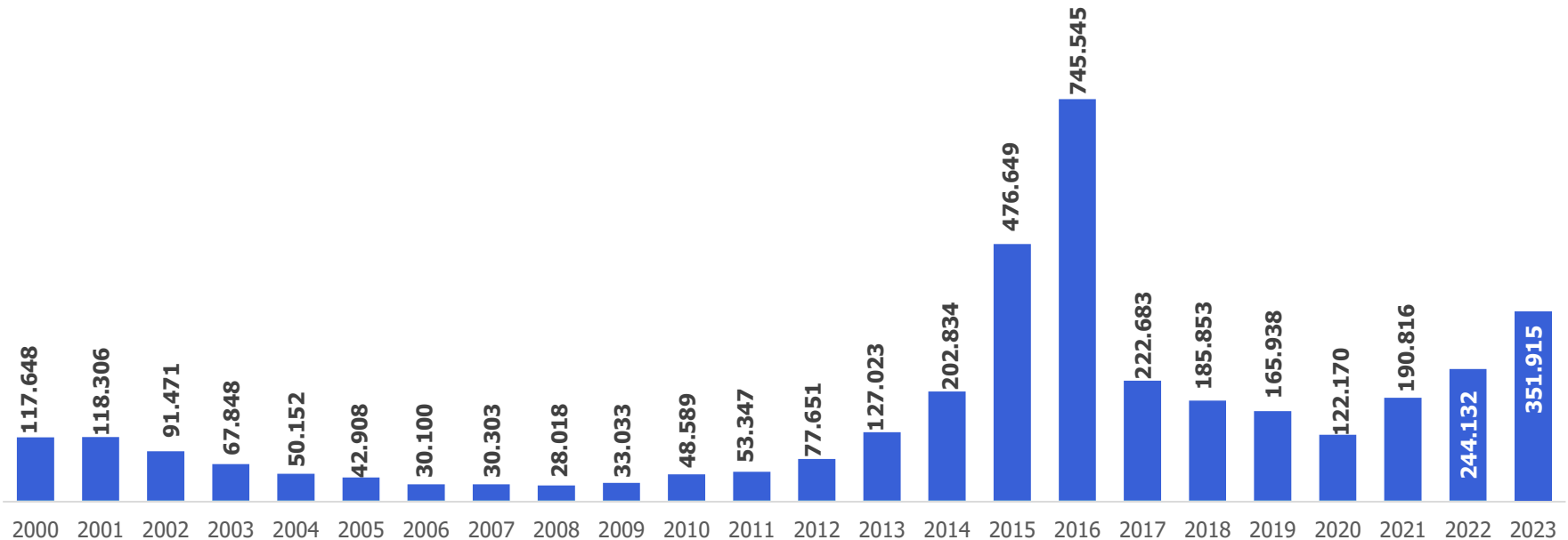
Kreisschlüssel („Modell 8“)


Verteilung nach Bevölkerungsanteil der Kommune unter Anrechnung der Geflüchteten in der vorläufigen Unterbringung des Landkreises mit dem Faktor 0,5.



Migration nach Deutschland seit 2000

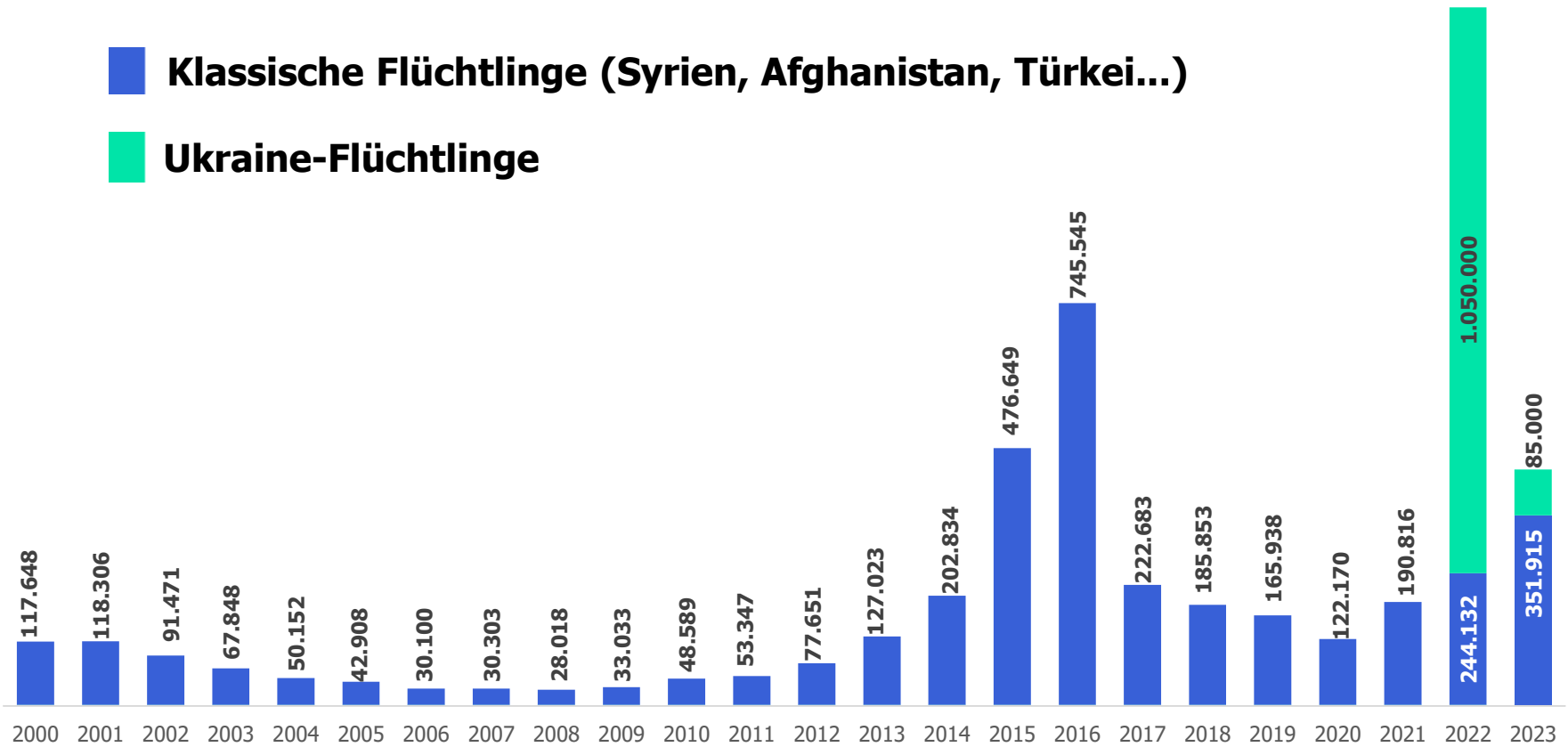
■ Klassische Flüchtlinge (Syrien, Afghanistan, Türkei...)





Migration nach Deutschland seit 2000

- **Klassische Flüchtlinge (Syrien, Afghanistan, Türkei...)**
- **Ukraine-Flüchtlinge**

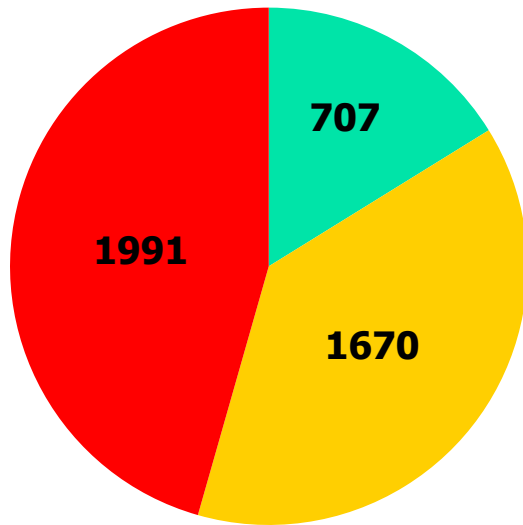




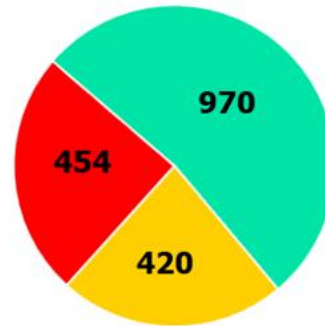
Aktuelle Lage im Landkreis Rastatt

Flüchtlingszugänge 2022/2023


**Flüchtlinge Ukraine
Direktaufnahme in den Kommunen**
**Flüchtlinge Ukraine
Aufnahme in Landkreis GU**
Klassische Flüchtlinge



2022: 4.368



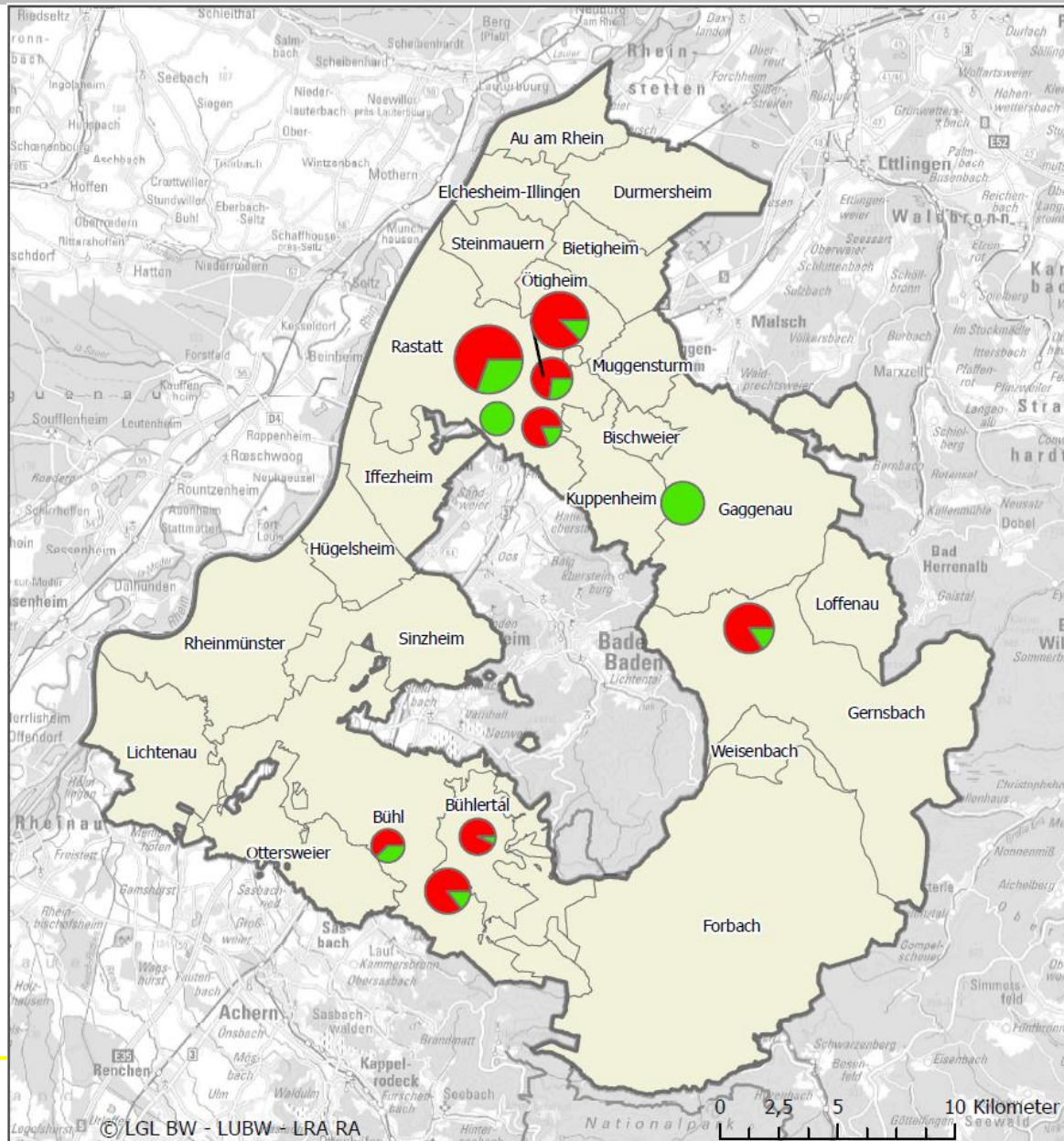
2023: 1.844



Belegung in den Gemeinschaftsunterkünften

- Stand: Januar 2024 -

Standort	Aktuelle Belegung	Kapazität
Rastatt, ehemalige Kripo, Rauentaler Straße 36	184	230
Rastatt, ehemaliges Notariat, Carl-Friedrich-Straße 11	82	100
Rastatt, alte Bahnhofstraße 10-14	211	254
Rastatt, Woogseestraße 4	78	120
Bühl, ehemaliges Kloster, Schwarzwaldstraße 122	111	130
Bühl, ehemaliges Gasthaus Blume, Hubstraße 85	48	70
Bühlertal, ehemaliges Gasthaus Rebstock, Hauptstraße 110	77	80
Gernsbach, ehemaliges Hotel Sonnenhof, Loffenauer Straße 33	140	159
Gaggenau, ehemaliges Gasthaus Ochsen, Murgtalstraße 24	wird aktuell ertüchtigt (Brandschutz)	
Insgesamt	931	1143



Gemeinschaftsunterkünfte im Landkreis Rastatt

Legende

Kapazität



Belegt

Frei

Stadt / Gemeinde

Maßstab: 1:250.000

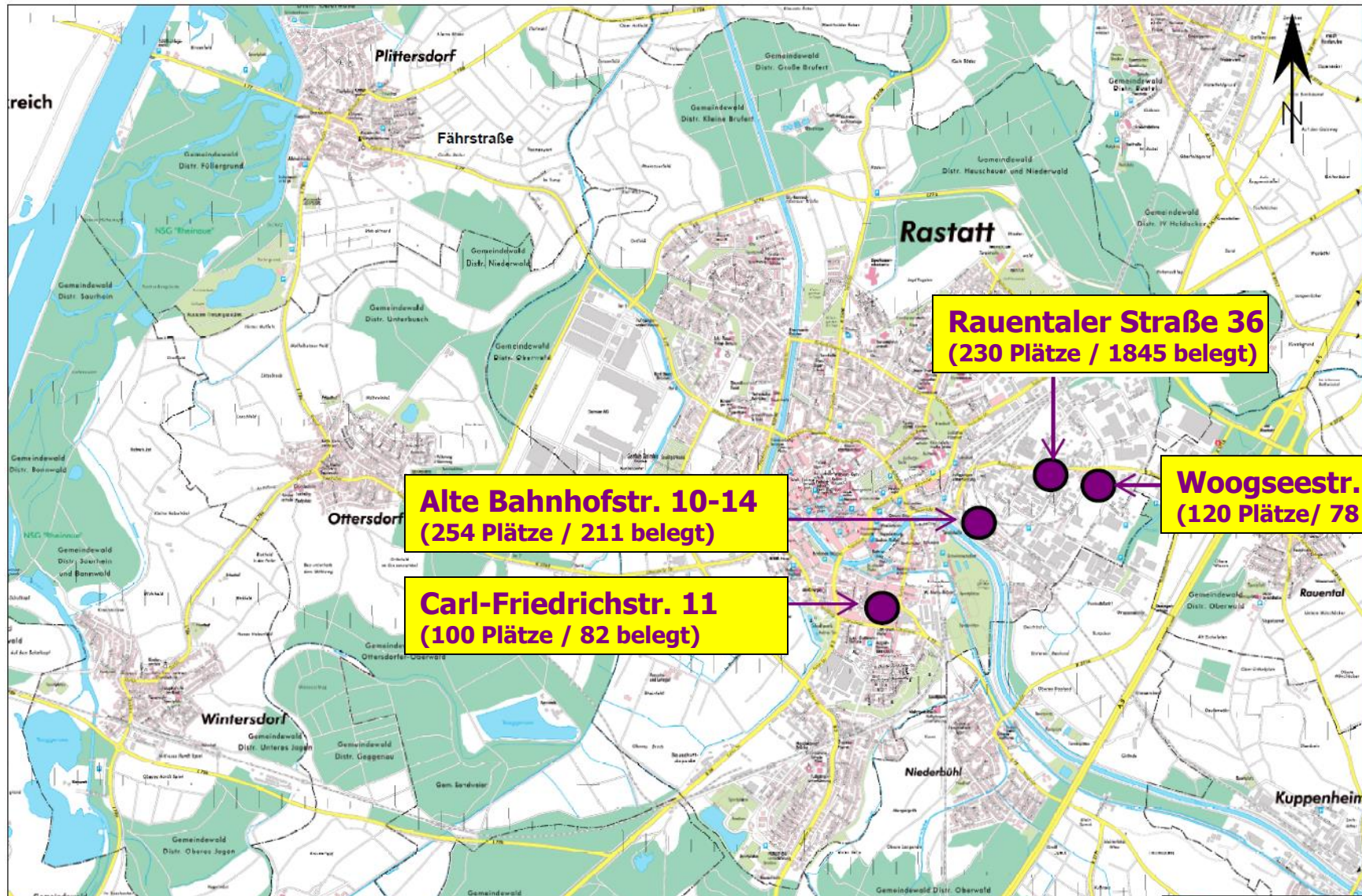
Stand: 22. Januar 2024

LANDKREIS
RASTATT



Herausgeber: Landkreis Rastatt,
bearbeitet vom Amt für Flurneuordnung,
Geoinformation und Vermessung
Datenquelle: Landkreis Rastatt, Amt
für Migration und Integration

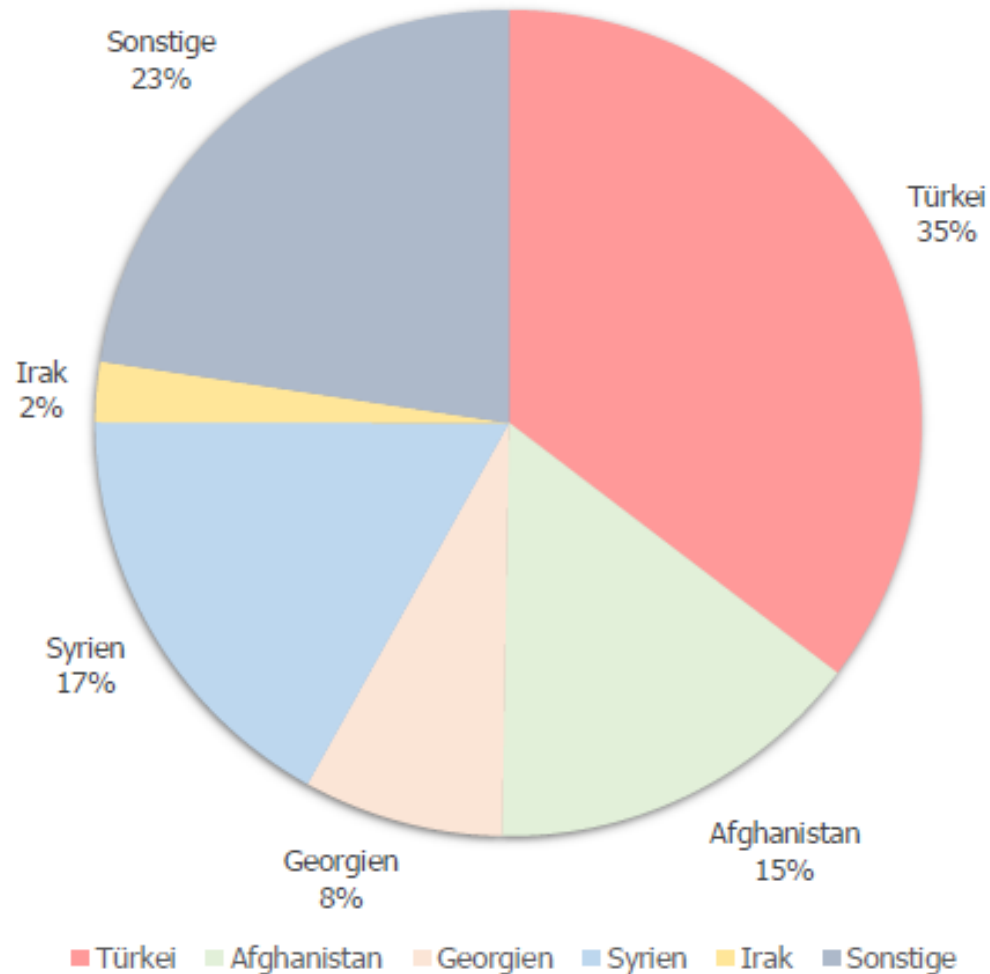
Nur für den Dienstgebrauch, ersetzt keinen amtlichen Lageplan.




Legende:
 Bestehende Gemeinschaftsunterkunft des Landkreises Rastatt (GU)
Stand 11.01.2024

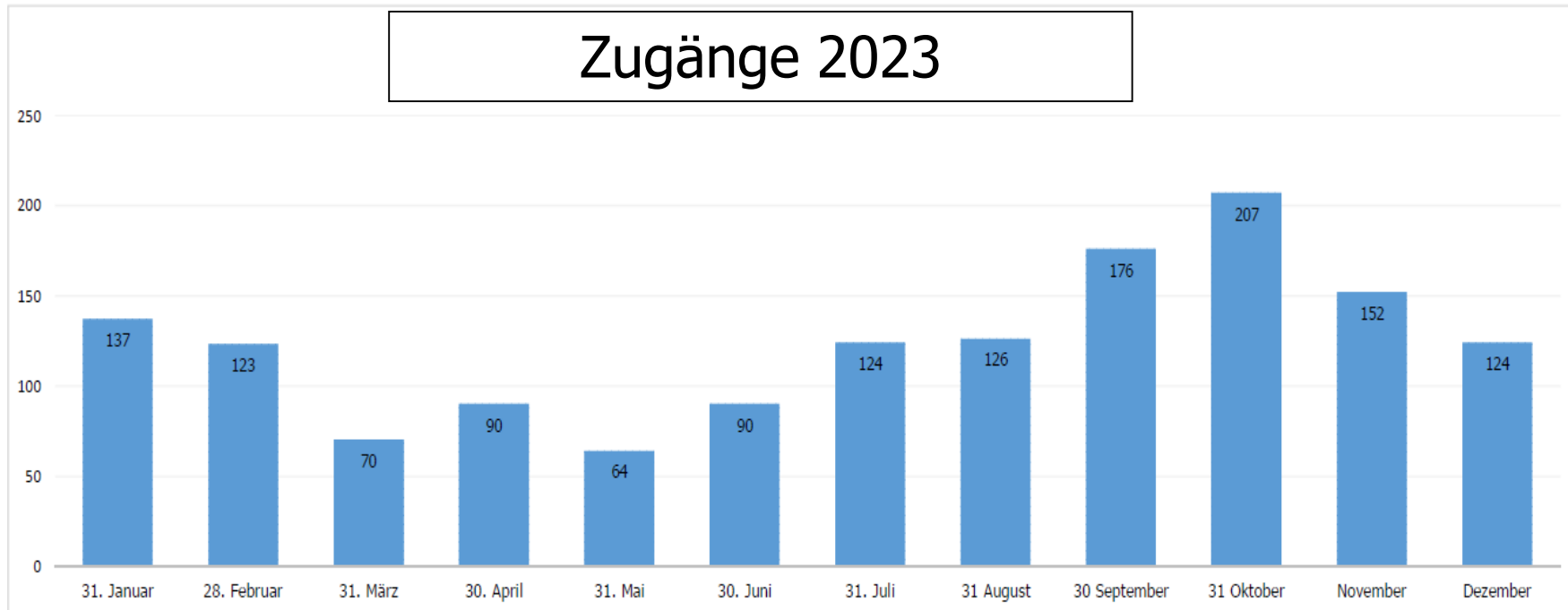


Die 5 häufigsten Nationalitäten in unseren Gemeinschaftsunterkünften






Vorläufige Unterbringung Geflüchteter durch den Landkreis Rastatt



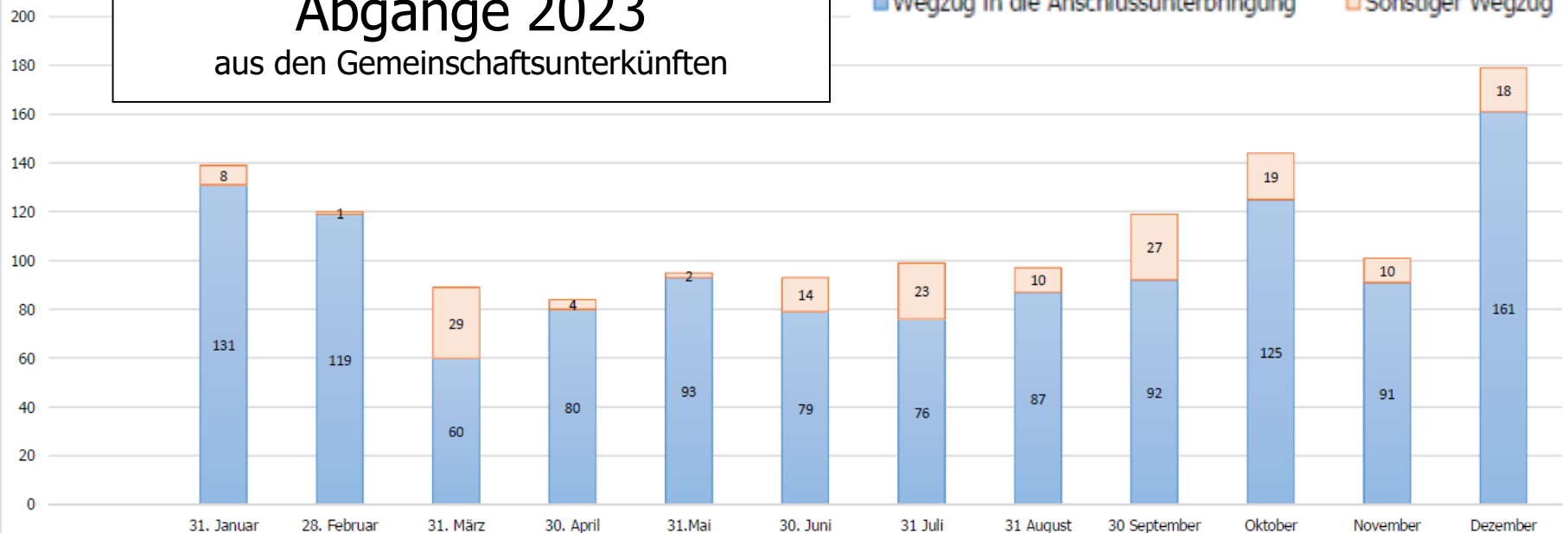
Aktuell (Frühjahr 2024) etwa 100 Zugänge / Monat




Vorläufige Unterbringung Geflüchteter durch den Landkreis Rastatt

Abgänge 2023
aus den Gemeinschaftsunterkünften

■ Wegzug in die Anschlussunterbringung ■ Sonstiger Wegzug



Aktuell etwa 130 Abgänge in die Anschlussunterbringung



Voraussichtliche Zugangszahlen Stadt Rastatt

Aufnahmequote im 1. Quartal 2024			
Stadt Rastatt	Januar	Februar	März
		10	10
Bühl	14	14	14
Gaggenau	41	40	40

(in Bühl geringere und in Gaggenau auf Grund Instandsetzung aktuell keine GU-Belegung)



Danke für Ihre Aufmerksamkeit!