

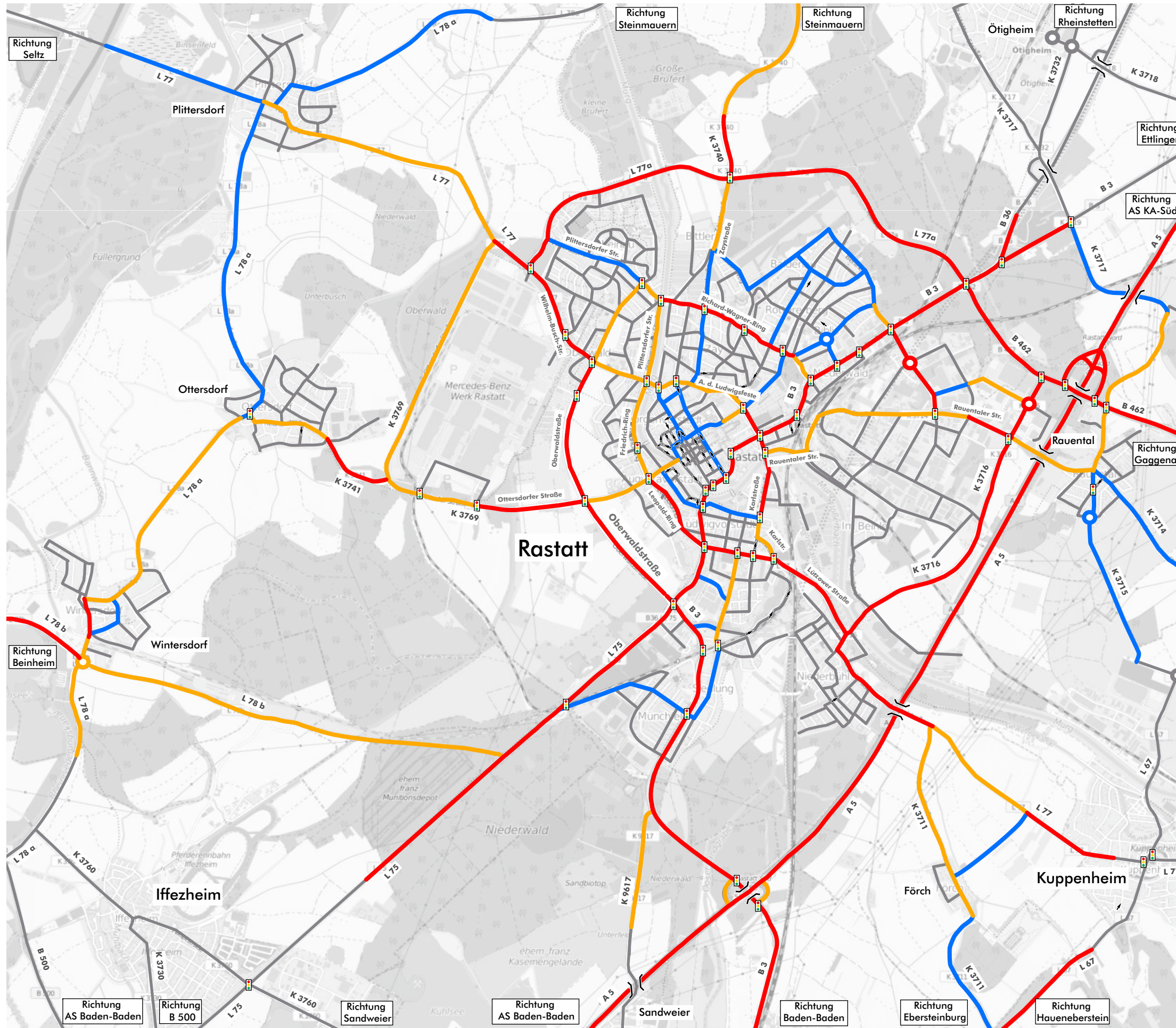


Lärmaktionsplanung 3. Runde

Untersuchungsrelevante Strecken
Kfz/d - [DTV]

Analyse 2019

-  Lichtsignalanlage
-  Strecken >8.000 Kfz/d
-  Strecken >4.000 Kfz/d
-  Strecken <4.000 Kfz/d, Ergänzungsnetz
-  restliches Streckennetz, nicht untersucht










Stadt Rastatt
Lärmaktionsplanung
3. Runde
 Verkehrsuntersuchung

Querschnittsbelastungen
 Kfz/d - [DTV]

Analyse 2017

10,2 Kfz-Belastung (in 1.000 Fzg.)

-  Fernverkehrsstraße / BAB
-  Überregionale Hauptverkehrsstraße
-  Regionale Hauptverkehrsstraße
-  Städtische Hauptverkehrsstraße/
Gemeindeverbindungsstraße
-  Hauptsammelstraße
-  Sammelstraße
-  Ausgewählte Anliegerstraße/sonstige Straße



Werte auf 100 gerundet



Stadt Rastatt
Lärmaktionsplanung
3. Runde
 Verkehrsuntersuchung

Querschnittsbelastungen
 Kfz/8h - [DTV]-Nacht (22-6 Uhr)

Analyse 2017



10,2 Kfz-Belastung (in 1.000 Fzg.)

- Fernverkehrsstraße / BAB
- Überregionale Hauptverkehrsstraße
- Regionale Hauptverkehrsstraße
- Städtische Hauptverkehrsstraße/
Gemeindeverbindungsstraße
- Hauptsammelstraße
- Sammelstraße
- Ausgewählte Anliegerstraße/sonstige Straße

Werte auf 100 gerundet



Plan

4

Stadt Rastatt
Lärmaktionsplanung
3. Runde
 Verkehrsuntersuchung

Querschnittsbelastungen
 SV > 3,5t/d - [DTV]

Analyse 2017



- 250 SV-Belastung
- Fernverkehrsstraße / BAB
- Überregionale Hauptverkehrsstraße
- Regionale Hauptverkehrsstraße
- Städtische Hauptverkehrsstraße/
Gemeindeverbindungsstraße
- Hauptsammelstraße
- Sammelstraße
- Ausgewählte Anliegerstraße/sonstige Straße

Werte auf 10 gerundet



Lärmaktionsplanung

3. Runde

Verkehrsuntersuchung

Querschnittsbelastungen
SV > 3,5t/8h - [DTV]-Nacht (22-6 Uhr)

Analyse 2017



250 SV-Belastung

- Fernverkehrsstraße / BAB
- Überregionale Hauptverkehrsstraße
- Regionale Hauptverkehrsstraße
- Städtische Hauptverkehrsstraße/
Gemeindeverbindungsstraße
- Hauptsammelstraße
- Sammelstraße
- Ausgewählte Anliegerstraße/sonstige Straße

Werte auf 10 gerundet





Legende

- Gebäude
- Nebengebäude
- Schule
- Kindergarten
- Krankenhaus
- Straße
- im Tunnel
- Tunnelöffnung
- weitere Straßenabschnitte
- Lärmschutzwand
- Stadtgrenze

Pegelwerte L_{DEN} in dB(A)

- 50 < <=55
- 55 < <=60
- 60 < <=65
- 65 < <=70
- 70 < <=75
- 75 < <=80
- 80 <

Maßstab i.O. 1:20.000



Plan05.sgs

Stadt	Rastatt	
Projekt	Lärmaktionsplanung, 3. Runde	Projekt-Nr. 33.025-20
Planinhalt	Nachkartierung des Status quo, Straßenverkehrslärm 24 Stunden nach VBUS - L_{DEN} in dB(A)	Plangröße 840 x 594
Name	Datum	 <small>Dr. Frank Gericke GmbH Kirchgasse 9 76646 Bruchsal Tel. 07251 / 989777 Fax 07251 / 989779</small>
bearb.	SP 23.04.2020	
gez.	SB 23.04.2020	
gepr.	FG	
		Plan 07



Legende

- Gebäude
- Nebengebäude
- Schule
- Kindergarten
- Krankenhaus
- Straße
- im Tunnel
- Tunnelöffnung
- weitere Straßenabschnitte
- Lärmschutzwand
- Stadtgrenze

Pegelwerte L_N in dB(A)

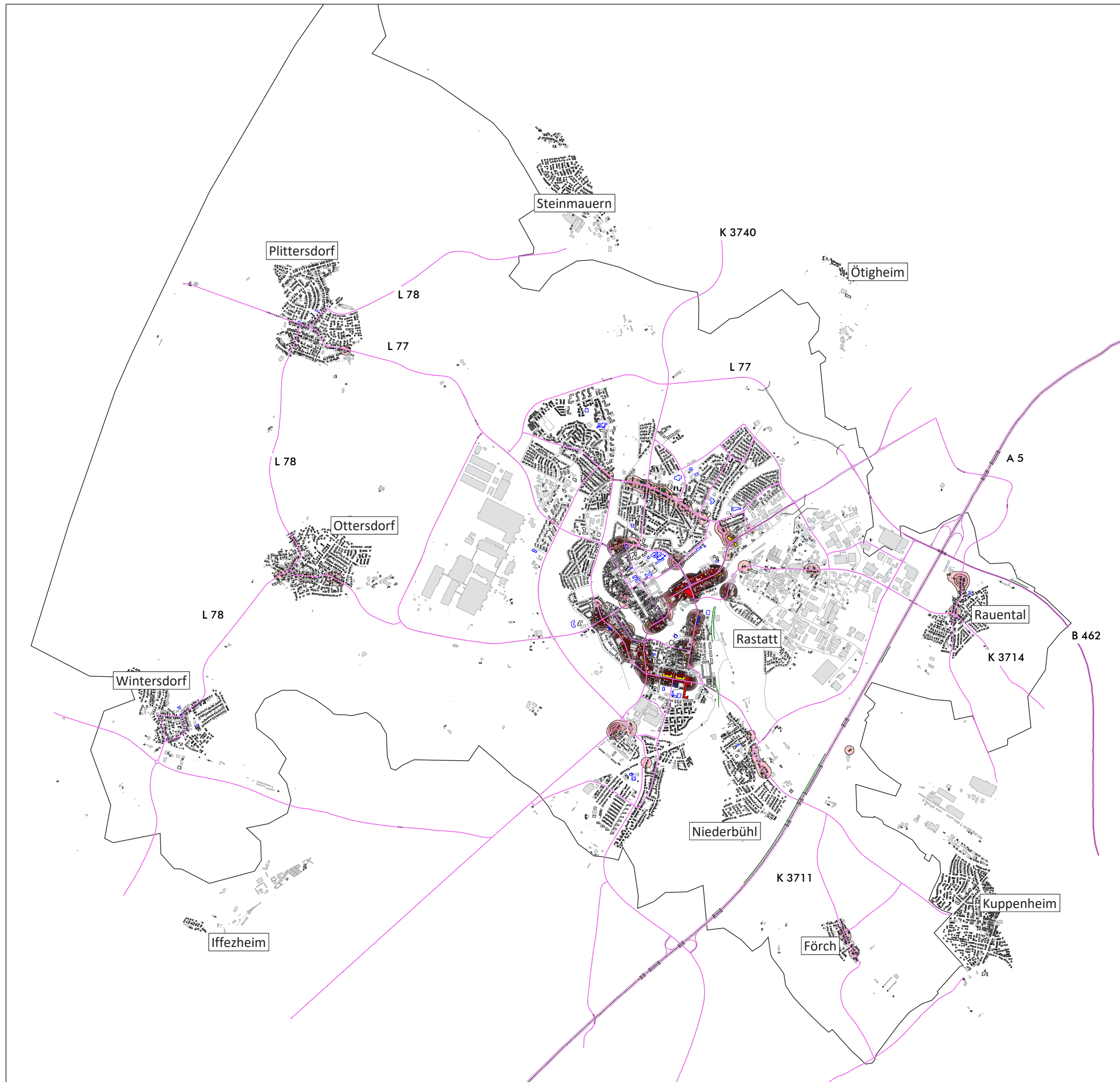
- 45 < <= 50
- 50 < <= 55
- 55 < <= 60
- 60 < <= 65
- 65 < <= 70
- 70 < <= 75

Maßstab i.O. 1:20.000



Plan06.sgs

Stadt	Rastatt									
Projekt	Lärmaktionsplanung, 3. Runde	Projekt-Nr. 33.025-20								
Planinhalt	Nachkartierung des Status quo, Straßenverkehrslärm nach VBUS - L_N in dB(A)	Plangröße 840 x 594								
<table border="1" style="width: 100%; border-collapse: collapse;"> <thead> <tr> <th style="width: 5%;">Name</th> <th style="width: 5%;">Datum</th> </tr> </thead> <tbody> <tr> <td>bearb. SP</td> <td>23.04.2020</td> </tr> <tr> <td>gez. SB</td> <td>23.04.2020</td> </tr> <tr> <td>gepr. FG</td> <td></td> </tr> </tbody> </table>	Name	Datum	bearb. SP	23.04.2020	gez. SB	23.04.2020	gepr. FG		<p style="font-size: x-small;"> Dr. Frank Gerke GmbH Kirchgasse 9 76646 Bruchsal Tel. 07251 / 989777 Fax 07251 / 989779 </p>	Plan 08
Name	Datum									
bearb. SP	23.04.2020									
gez. SB	23.04.2020									
gepr. FG										



Legende

- Gebäude
- Nebengebäude
- Schule
- Kindergarten
- Krankenhaus
- Straße
- im Tunnel
- Tunnelöffnung
- weitere Straßenabschnitte
- Lärmschutzwand
- Stadtgrenze

Über Schwellenwert L_{DEN}
65 dB(A) in Einw./km²

250 <		<= 500
500 <		<= 750
750 <		<= 1000
1000 <		<= 1250
1250 <		<= 1500
1500 <		<= 1750
1750 <		

Pegelwerte L_{DEN}
in dB(A)

<=65		<=65
65 <		<=70
67 <		<=72
70 <		<=72
72 <		

Maßstab i.O. 1:20.000



Plan07.sgs

Stadt	Rastatt	
Projekt	Lärmaktionsplanung, 3. Runde	Projekt-Nr. 33.025-20
Planinhalt	Nachkartierung des Status quo, Straßenverkehrslärm 24 Stunden nach VBUS - L_{DEN} in dB(A) Hotspot-Schwellenwert 65 dB(A)	Plangröße 840 x 594
Name	Datum	
bearb.	SP	23.04.2020
gez.	SB	23.04.2020
gepr.	FG	
 <small>Dr. Frank Gerke GmbH Kirchgasse 9 76646 Bruchsal Tel. 07251 / 989777 Fax 07251 / 989779</small>		Plan 09



Legende

- Gebäude
- Nebengebäude
- Schule
- Kindergarten
- Krankenhaus
- Straße
- im Tunnel
- Tunnelöffnung
- weitere Straßenabschnitte
- Lärmschutzwand
- Stadtgrenze

Über Schwellenwert L_{DEN}
65 dB(A) in Einw./km²

- 250 < <= 500
- 500 < <= 750
- 750 < <= 1000
- 1000 < <= 1250
- 1250 < <= 1500
- 1500 < <= 1750

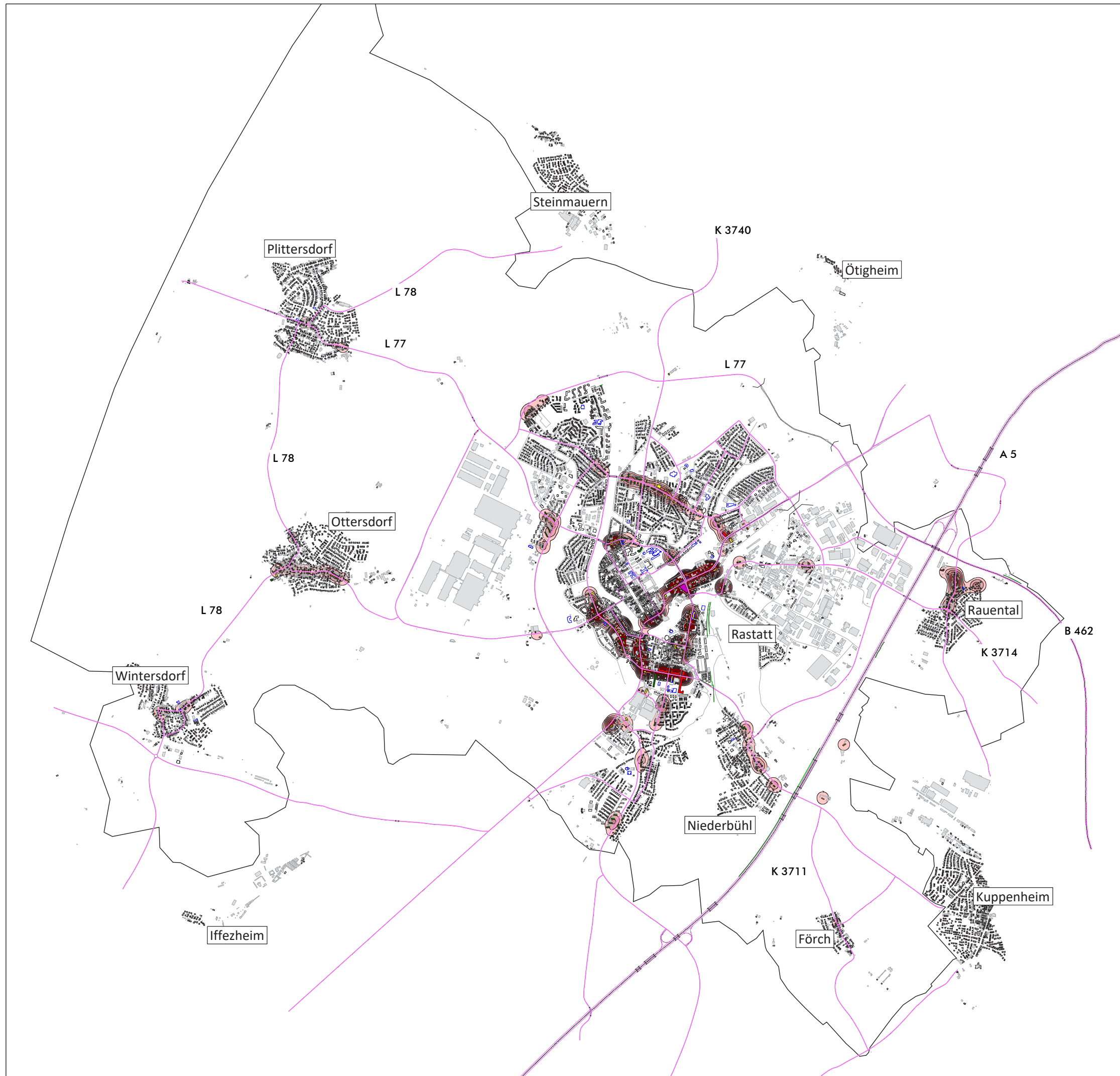
Pegelwerte L_{DEN}
in dB(A)

- 65 < <=65
- 67 < <=70
- 70 < <=72
- 72 <

Maßstab i.O. 1:7.500



Stadt	Rastatt	
Projekt	Lärmaktionsplanung, 3. Runde	Projekt-Nr. 33.025-20
Planinhalt	Nachkartierung des Status quo, Straßenverkehrslärm 24 Stunden nach VBUS - L_{DEN} in dB(A) Hotspot-Schwellenwert 65 dB(A)	Plangröße 840 x 594
		Plan 09a
	Dr. Frank Gericke GmbH Kirchgasse 9 76646 Bruchsal Tel. 07251 / 989777 Fax 07251 / 989779	
Name	Datum	
bearb.	SP 23.04.2020	
gez.	SB 23.04.2020	
gepr.	FG	



Legende

- Gebäude
- Nebengebäude
- Schule
- Kindergarten
- Krankenhaus
- Straße
- im Tunnel
- Tunnelöffnung
- weitere Straßenabschnitte
- Lärmschutzwand
- Stadtgrenze

Über Schwellenwert L_N
55 dB(A) in Einw./km²

250 <		<= 500
500 <		<= 750
750 <		<= 1000
1000 <		<= 1250
1250 <		<= 1500
1500 <		<= 1750
1750 <		<= 1750

Pegelwerte L_N
in dB(A)

55 <		<=55
57 <		<=60
60 <		<=62
62 <		<=62

Maßstab i.O. 1:20.000



Plan08.sgs

Stadt	Rastatt	
Projekt	Lärmaktionsplanung, 3. Runde	Projekt-Nr. 33.025-20
Planinhalt	Nachkartierung des Status quo, Straßenverkehrslärm nach VBUS - L_N in dB(A) Hotspot-Schwellenwert 55 dB(A)	Plangröße 840 x 594
Name	Datum	 <small>Dr. Frank Gericke GmbH Kirchgasse 9 76646 Bruchsal Tel. 07251 / 989777 Fax 07251 / 989779</small>
bearb.	SP 23.04.2020	
gez.	SB 23.04.2020	
gepr.	FG	
		Plan 10



Legende

- Gebäude
- Nebengebäude
- Schule
- Kindergarten
- Krankenhaus
- Straße
- im Tunnel
- Tunnelöffnung
- weitere Straßenabschnitte
- Lärmschutzwand
- Stadtgrenze

Über Schwellenwert L_N
55 dB(A) in Einw./km²

- 250 < <= 500
- 500 < <= 750
- 750 < <= 1000
- 1000 < <= 1250
- 1250 < <= 1500
- 1500 < <= 1750

Pegelwerte L_N
in dB(A)

- 55 < <=57
- 57 < <=60
- 60 < <=62
- 62 <

Maßstab i.O. 1:7.500



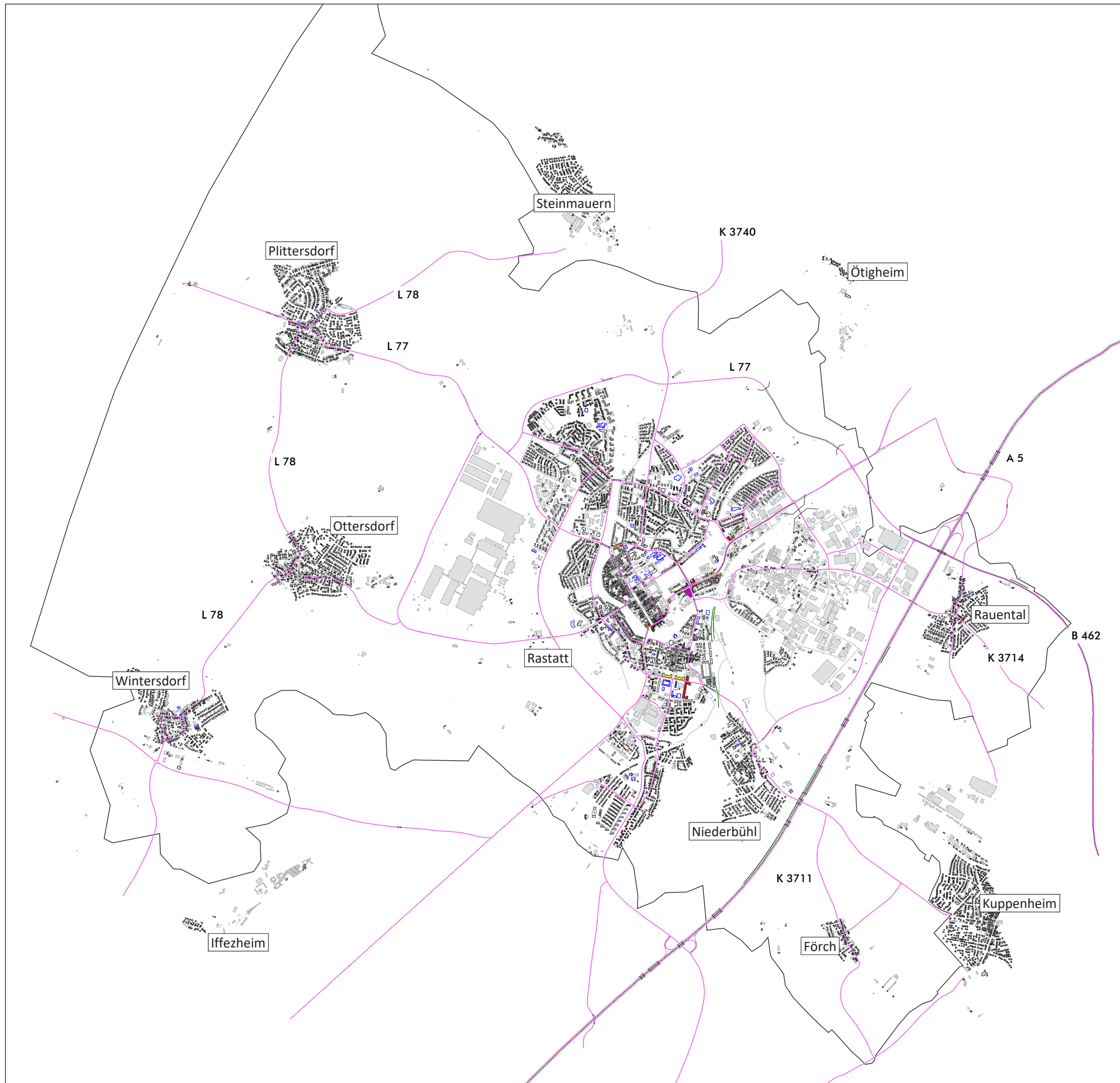
Rastatt

Rastatt

Rauental

Niederbrühl

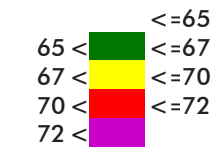
Stadt	Rastatt	
Projekt	Lärmaktionsplanung, 3. Runde	Projekt-Nr. 33.025-20
Planinhalt	Nachkartierung des Status quo, Straßenverkehrslärm nach VBUS - L_N in dB(A) Hotspot-Schwellenwert 55 dB(A)	Plangröße 840 x 594
Name	Datum	 <small>Dr. Frank Gericke GmbH Kirchgasse 9 76646 Bruchsal Tel. 07251 / 989777 Fax 07251 / 989779</small>
bearb.	SP 23.04.2020	
gez.	SB 23.04.2020	
gepr.	FG	
		Plan 10a



Legende

- Gebäude
- Nebengebäude
- Schule
- Kindergarten
- Krankenhaus
- Straße
- Signalanlage
- im Tunnel
- Tunnelöffnung
- weitere Straßenabschnitte
- Lärmschutzwand
- Stadtgrenze

Pegelwerte L_{Tf} in dB(A)



Maßstab i.O. 1:20.000



Plan09.sgs

Stadt	Rastatt	
Projekt	Lärmaktionsplanung, 3. Runde	Projekt-Nr. 33.025-20
Planinhalt	Nachkartierung des Status quo, Straßenverkehrslärm nach RLS-90 in dB(A) Tag (06:00-22:00 Uhr)	Plangröße 840 x 594
Name	Datum	 <small>Dr. Frank Gericke GmbH Kirchgasse 9 76646 Bruchsal Tel. 07251 / 989777 Fax 07251 / 989779</small>
bearb.	SP 23.04.2020	
gez.	SB 23.04.2020	
gepr.	FG	
		Plan 11



Legende

- Gebäude
- Nebengebäude
- Schule
- Kindergarten
- Krankenhaus
- Straße
- Signalanlage
- im Tunnel
- Tunnelöffnung
- weitere Straßenabschnitte
- Lärmschutzwand
- Stadtgrenze

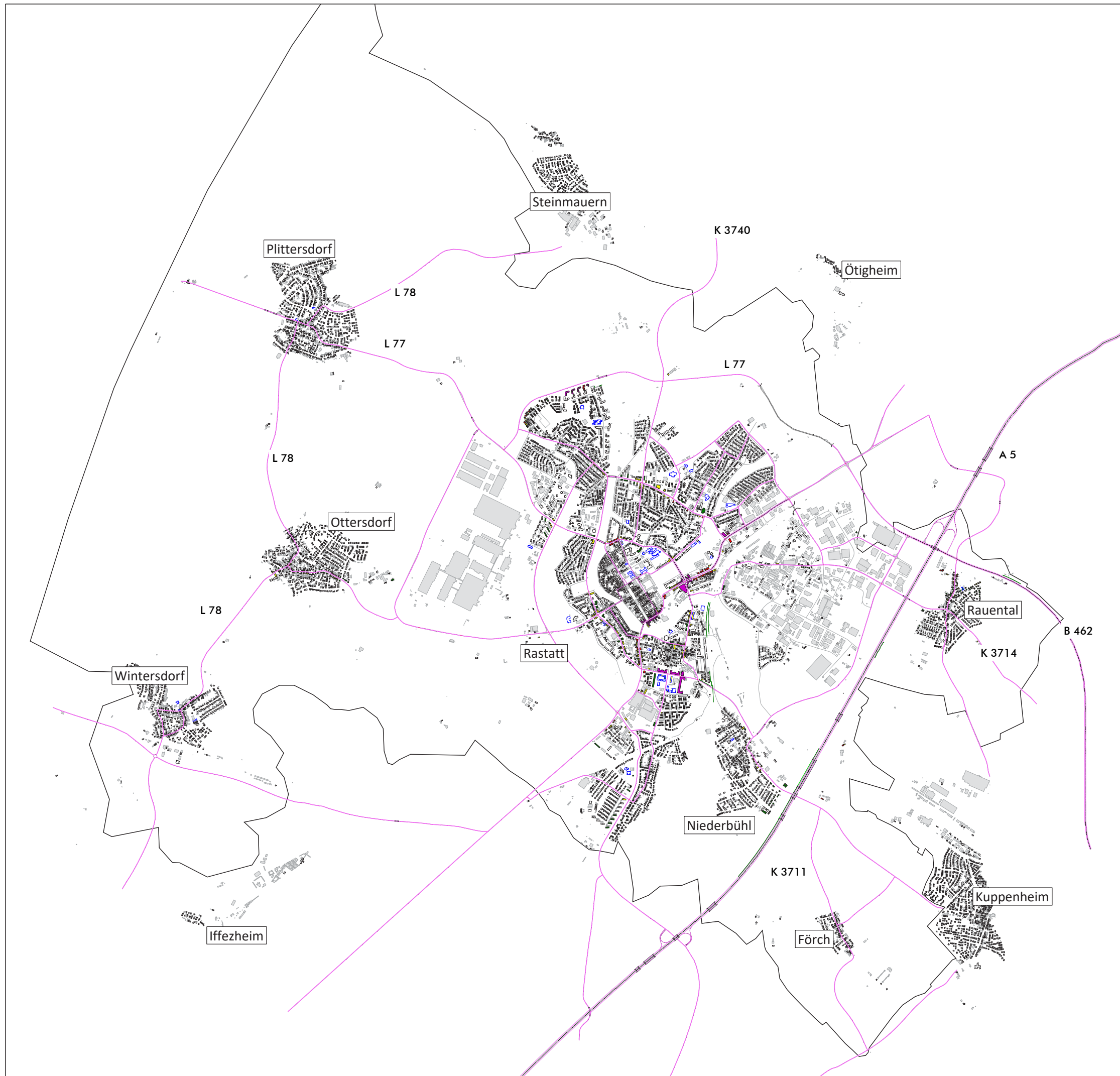
Pegelwerte L_{rT} in dB(A)

- <=65
- 65 < <=67
- 67 < <=70
- 70 < <=72
- 72 <

Maßstab i.O. 1:7.500



Stadt	Rastatt	
Projekt	Lärmaktionsplanung, 3. Runde	Projekt-Nr. 33.025-20
Planinhalt	Nachkartierung des Status quo, Straßenverkehrslärm nach RLS-90 in dB(A) Tag (06:00-22:00 Uhr)	Plangröße 840 x 594
Name	Datum	 <small>Dr. Frank Gericke GmbH</small> MODUS CONSULT <small>Kirchgasse 9 76646 Bruchsal</small> <small>Tel. 07251 / 989777 Fax 07251 / 989779</small>
bearb.	SP	
gez.	SB	
gepr.	FG	
		Plan 11a



Legende

- Gebäude
- Nebengebäude
- Schule
- Kindergarten
- Krankenhaus
- Straße
- Signalanlage
- im Tunnel
- Tunnelöffnung
- weitere Straßenabschnitte
- Lärmschutzwand
- Stadtgrenze

Pegelwerte L_{TN}
in dB(A)

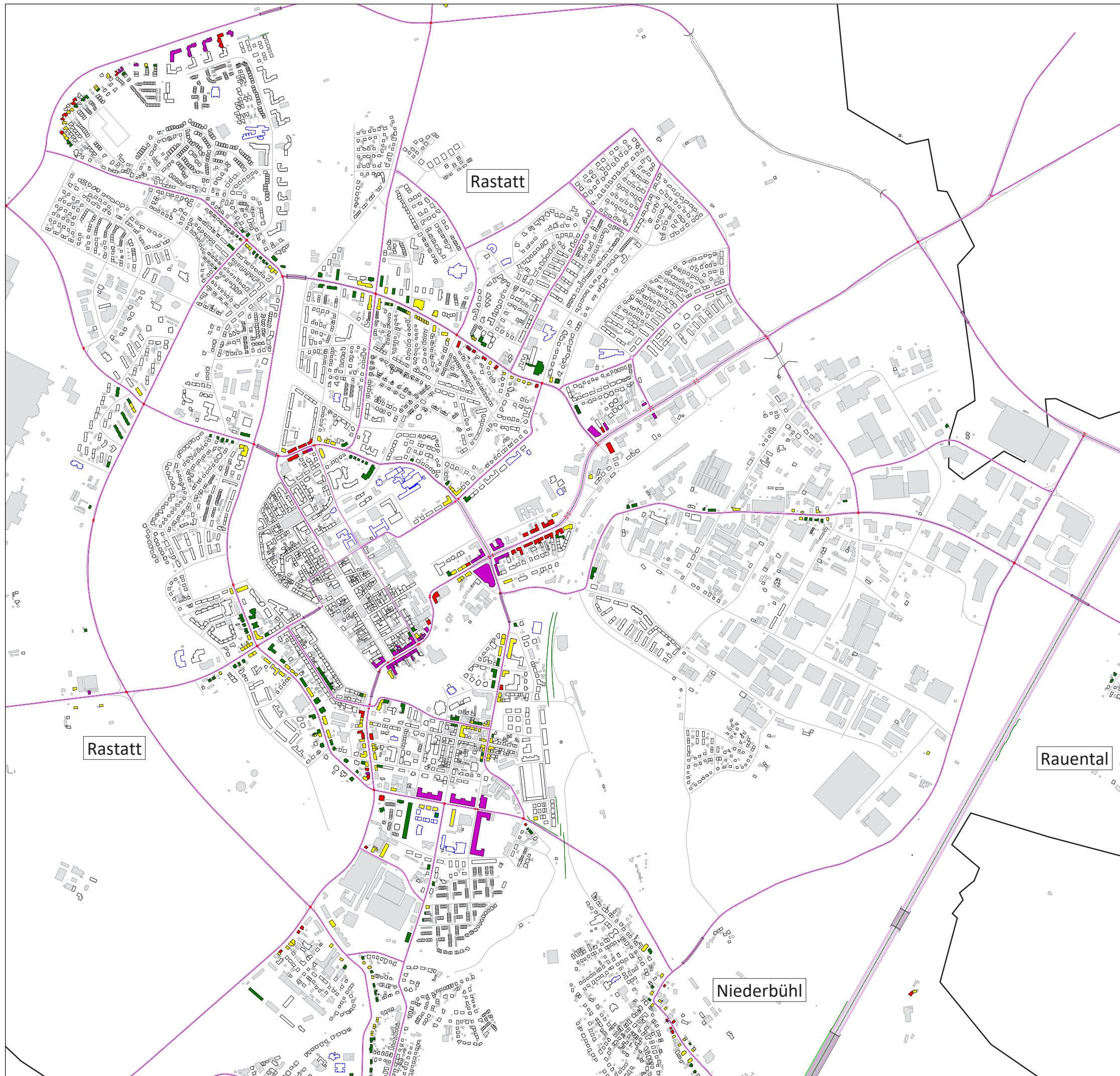
- ≤ 55
- 55 < ≤ 57
- 57 < ≤ 60
- 60 < ≤ 62
- 62 <

Maßstab i.O. 1:20.000



Plan10.sgs

Stadt	Rastatt	
Projekt	Lärmaktionsplanung, 3. Runde	Projekt-Nr. 33.025-20
Planinhalt	Nachkartierung des Status quo, Straßenverkehrslärm nach RLS-90 in dB(A) Nacht (22:00-06:00 Uhr)	Plangröße 840 x 594
Name	Datum	 <small>Dr. Frank Gericke GmbH</small> MODUS CONSULT <small>Kirchgasse 9 76646 Bruchsal</small> <small>Tel. 07251 / 989777 Fax 07251 / 989779</small>
bearb.	SP 23.04.2020	
gez.	SB 23.04.2020	
gepr.	FG	
		Plan 12



Legende

- Gebäude
- Nebengebäude
- Schule
- Kindergarten
- Krankenhaus
- Straße
- Signalanlage
- im Tunnel
- Tunnelöffnung
- weitere Straßenabschnitte
- Lärmschutzwand
- Stadtgrenze

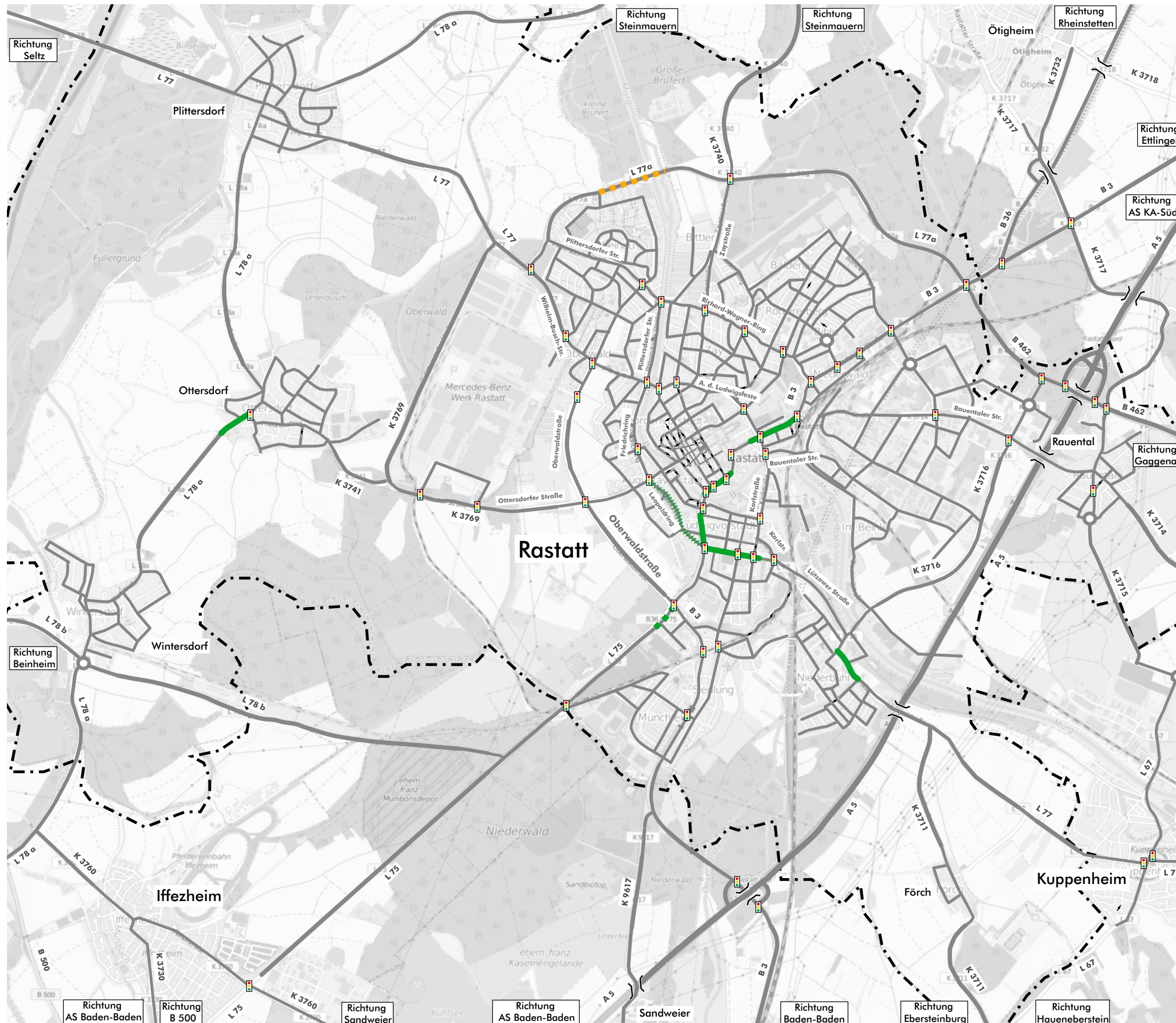
Pegelwerte L_{TN}
in dB(A)

- <=55
- 55 < <=57
- 57 < <=60
- 60 < <=62
- 62 < <=65

Maßstab i.O. 1:7.500






Stadt	Rastatt	
Projekt	Lärmaktionsplanung, 3. Runde	Projekt-Nr. 33.025-20
Planinhalt	Nachkartierung des Status quo, Straßenverkehrslärm nach RLS-90 in dB(A) Nacht (22:00-06:00 Uhr)	Plangröße 840 x 594
Name	Datum	 <small>Dr. Frank Gericke GmbH</small> MODUS CONSULT <small>Kirchgasse 9 76646 Bruchsal</small> <small>Tel. 07251 / 989777 Fax 07251 / 989779</small>
bearb.	SP 23.04.2020	
gez.	SB 23.04.2020	
gepr.	FG	
		Plan 12a






Stadt Rastatt
Lärmaktionsplanung
3. Runde
 Analyse 2019


Netzkonzeption Planfall 1
 (umgesetzte Lärmschutzmaßnahmen)

-  Lichtsignalanlage
-  Einbahnrichtung
-  Gemeindegrenze

Maßnahmen aus LAP 2. Stufe

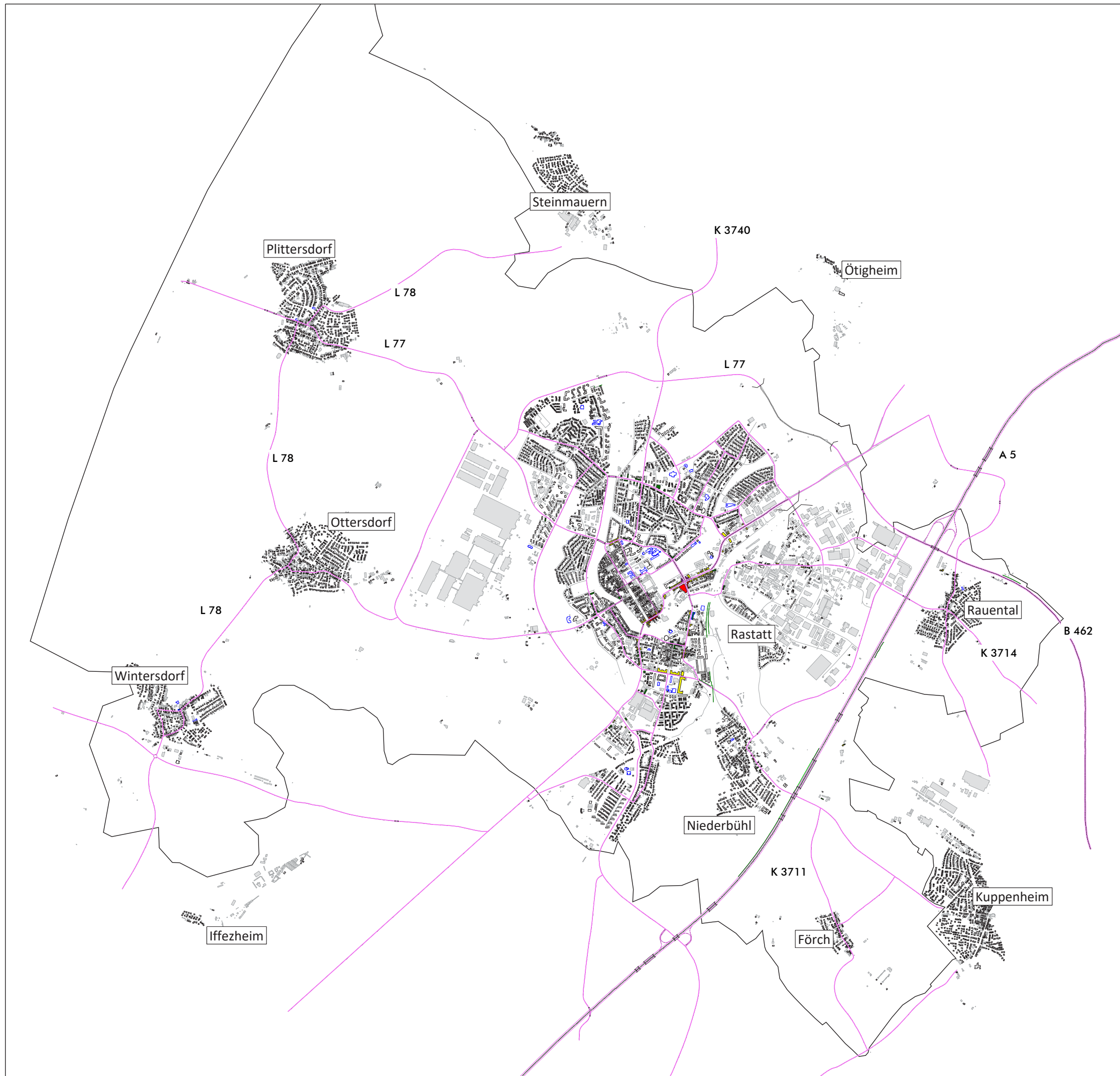
-  Reduzierung auf Tempo 30 ganztags
-  Reduzierung auf Tempo 30 nachts
-  Reduzierung auf Tempo 50 nachts

Sonstige Maßnahmen

-  Fahrbahnsanierung (realisiert)

Kartengrundlage: www.openstreetmap.org





Legende

- Gebäude
- Nebengebäude
- Schule
- Kindergarten
- Krankenhaus
- Straße
- im Tunnel
- Tunnelöffnung
- weitere Straßenabschnitte
- Lärmschutzwand
- Stadtgrenze

Pegelwerte L_{DEN}
in dB(A)

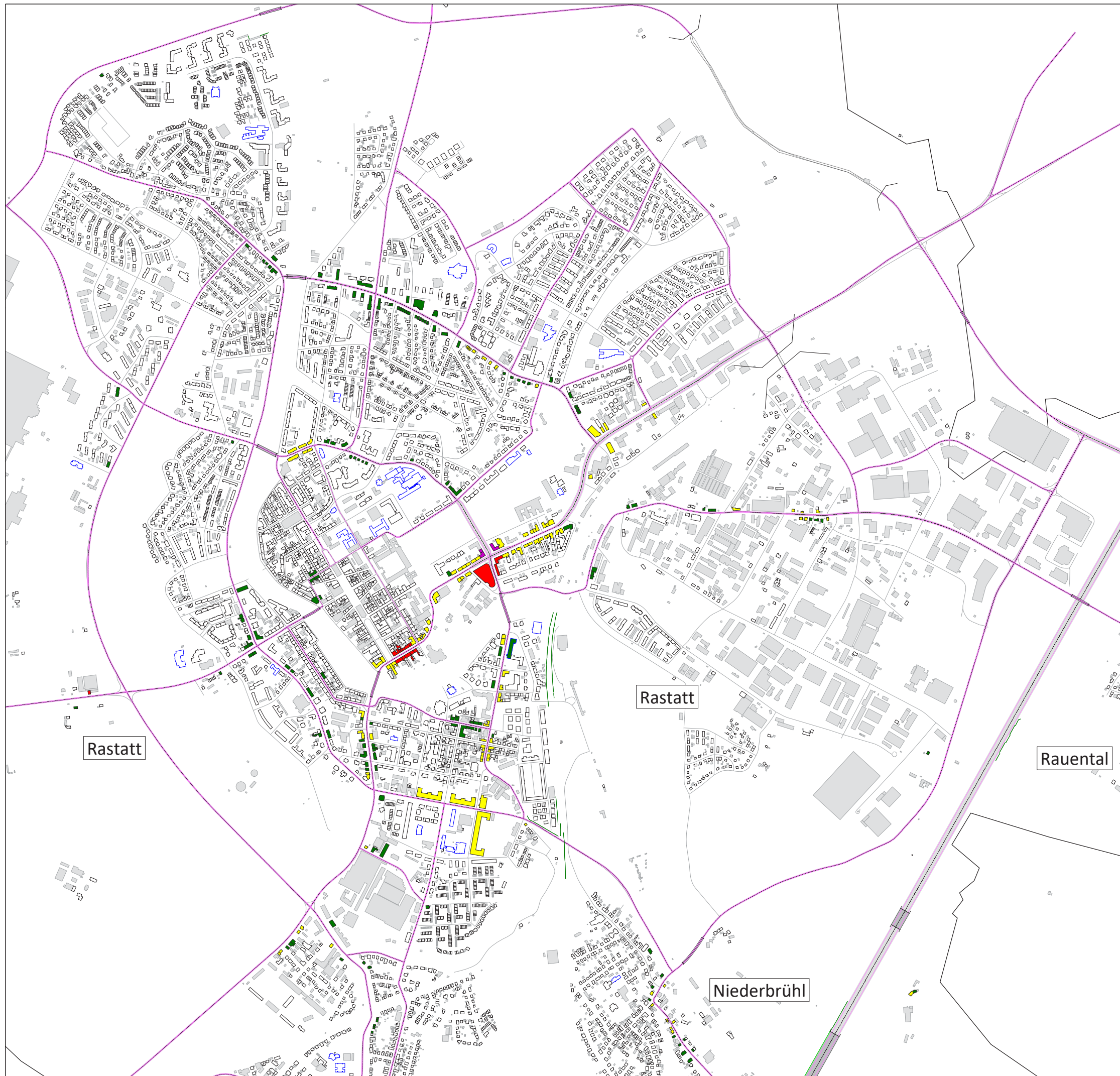
- ≤65
- 65 < ≤67
- 67 < ≤70
- 70 < ≤72
- 72 <

Maßstab i.O. 1:20.000



Plan14.sgs

Stadt	Rastatt	
Projekt	Lärmaktionsplanung, 3. Runde	Projekt-Nr. 33.025-20
Planinhalt	Planfall 1, Straßenverkehrslärm 24 Stunden nach VBUS - L _{DEN} in dB(A)	Plangröße 840 x 594
Name	Datum	 <small>Dr. Frank Gericke GmbH Kirchgasse 9 76646 Bruchsal Tel. 07251 / 989777 Fax 07251 / 989779</small>
bearb.	SP 23.04.2020	
gez.	SB 23.04.2020	
gepr.	FG	
		Plan 14



Legende

- Gebäude
- Nebengebäude
- Schule
- Kindergarten
- Krankenhaus
- Straße
- im Tunnel
- Tunnelöffnung
- weitere Straßenabschnitte
- Lärmschutzwand
- Stadtgrenze

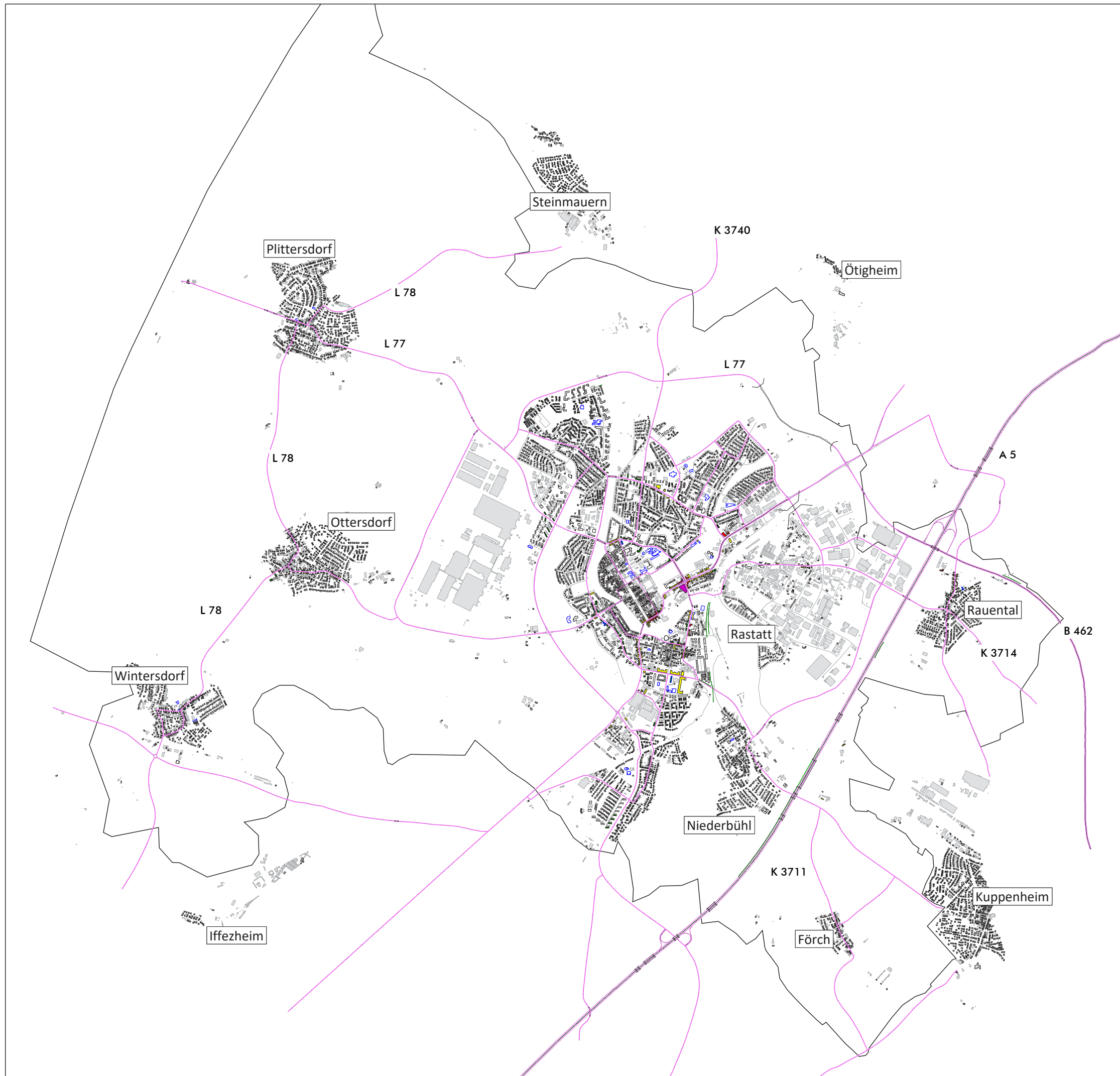
Pegelwerte L_{DEN}
in dB(A)

- <=65
- 65 < <=67
- 67 < <=70
- 70 < <=72
- 72 <

Maßstab i.O. 1:7.500



Stadt	Rastatt		
Projekt	Lärmaktionsplanung, 3. Runde	Projekt-Nr. 33.025-20	
Planinhalt	Planfall 1, Straßenverkehrslärm 24 Stunden nach VBUS - L _{DEN} in dB(A)	Plangröße 840 x 594	
Name	Datum	<p style="font-size: 8px; margin-top: 5px;"> Dr. Frank Gericke GmbH Kirchgasse 9 76646 Bruchsal Tel. 07251 / 989777 Fax 07251 / 989779 </p>	
bearb.	SP		23.04.2020
gez.	SB		23.04.2020
gepr.	FG		
		Plan 14a	



Legende

- Gebäude
- Nebengebäude
- Schule
- Kindergarten
- Krankenhaus
- Straße
- im Tunnel
- Tunnelöffnung
- weitere Straßenabschnitte
- Lärmschutzwand
- Stadtgrenze

Pegelwerte L_N
in dB(A)

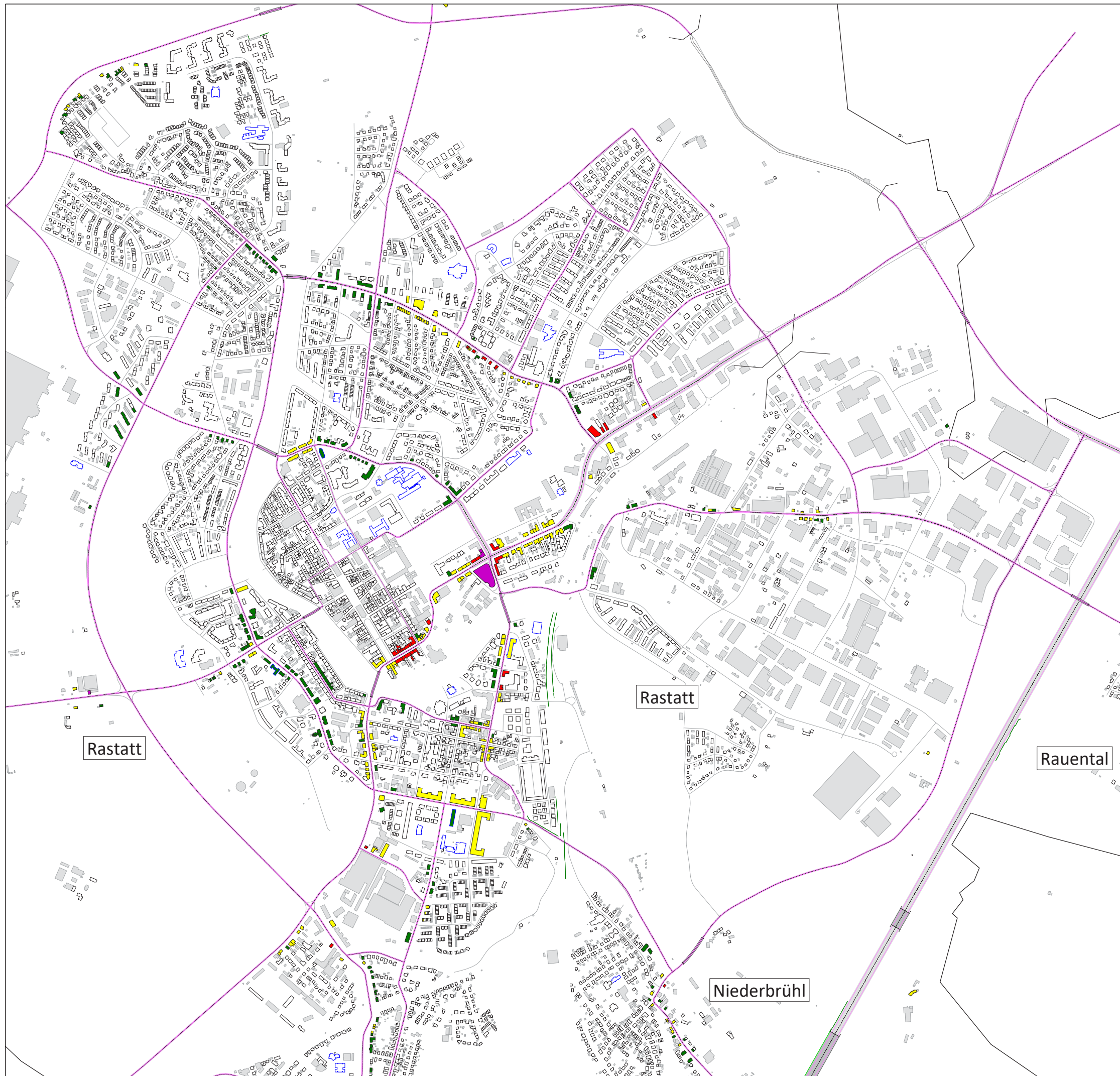
- ≤ 55
- 55 < ≤ 57
- 57 < ≤ 60
- 60 < ≤ 62
- 62 <

Maßstab i.O. 1:20.000



Plan15.sgs

Stadt	Rastatt	
Projekt	Lärmaktionsplanung, 3. Runde	Projekt-Nr. 33.025-20
Planinhalt	Planfall 1, Straßenverkehrslärm nach VBUS - L _N in dB(A)	Plangröße 840 x 594
Name	Datum	 <small>Dr. Frank Gericke GmbH Kirchgasse 9 76646 Bruchsal Tel. 07251 / 989777 Fax 07251 / 989779</small>
bearb.	SP 23.04.2020	
gez.	SB 23.04.2020	
gepr.	FG	
		Plan 15



Legende

- Gebäude
- Nebengebäude
- Schule
- Kindergarten
- Krankenhaus
- Straße
- im Tunnel
- Tunnelöffnung
- weitere Straßenabschnitte
- Lärmschutzwand
- Stadtgrenze

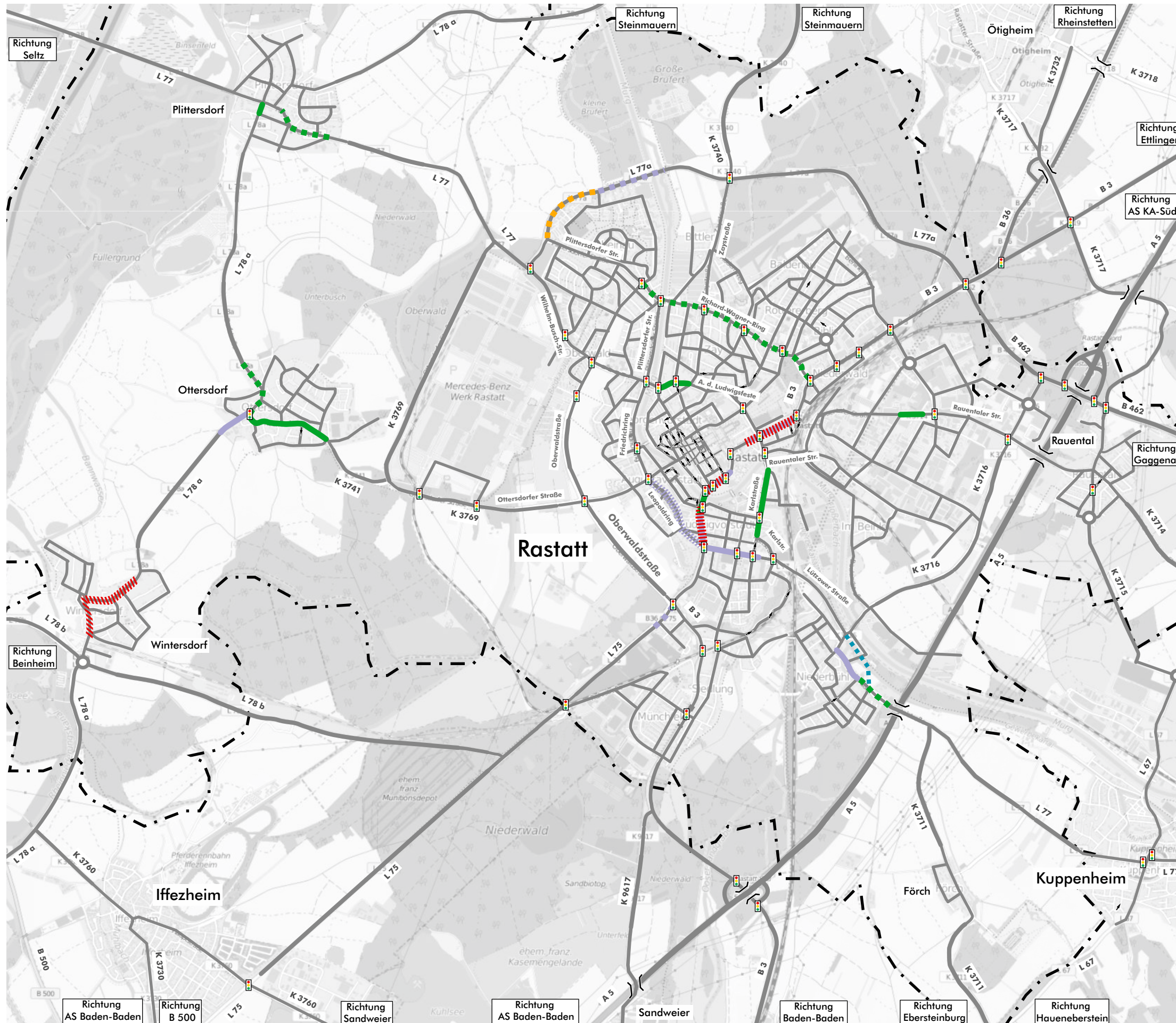
Pegelwerte L_N
in dB(A)

- <=55
- 55 < <=57
- 57 < <=60
- 60 < <=62
- 62 < <=65

Maßstab i.O. 1:7.500






Stadt	Rastatt	
Projekt	Lärmaktionsplanung, 3. Runde	Projekt-Nr. 33.025-20
Planinhalt	Planfall 1, Straßenverkehrslärm nach VBUS - L _N in dB(A)	Plangröße 840 x 594
Name	Datum	 <small>Dr. Frank Gericke GmbH</small> MODUS CONSULT <small>Kirchgasse 9 76646 Bruchsal</small> <small>Tel. 07251 / 989777 Fax 07251 / 989779</small>
bearb.	SP 23.04.2020	
gez.	SB 23.04.2020	
gepr.	FG	
		Plan 15a






Stadt Rastatt
Lärmaktionsplanung
3. Runde
 Analyse 2019



Netzkonzeption Planfall 2

-  Lichtsignalanlage
-  Einbahnrichtung
-  Gemeindegrenze




Maßnahmen kurzfristig

-  Reduzierung auf Tempo 30 ganztags
-  Reduzierung auf Tempo 30 nachts
-  Reduzierung auf Tempo 50 nachts

Maßnahmen mittelfristig

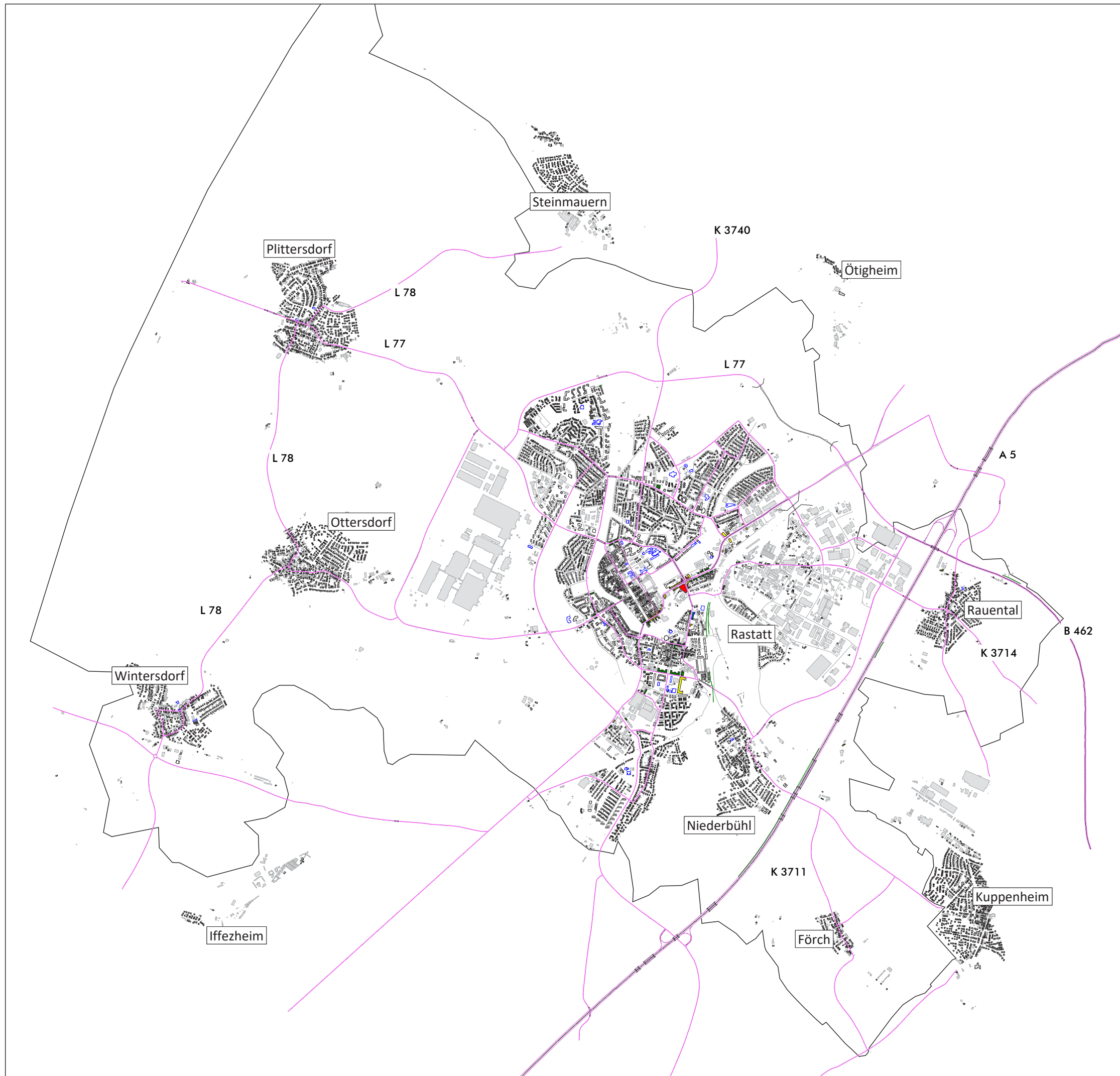
-  Fahrbahnsanierung (geplant)
-  Neubau Umgehung Niederbühl

umgesetzte Maßnahmen (Planfall 1)

-  Reduzierung auf Tempo 30 ganztags
-  Reduzierung auf Tempo 50 nachts
-  Fahrbahnsanierung (realisiert)

Kartengrundlage: www.openstreetmap.org





Legende

- Gebäude
- Nebengebäude
- Schule
- Kindergarten
- Krankenhaus
- Straße
- im Tunnel
- Tunnelöffnung
- weitere Straßenabschnitte
- Lärmschutzwand
- Stadtgrenze

Pegelwerte L_{DEN}
in dB(A)

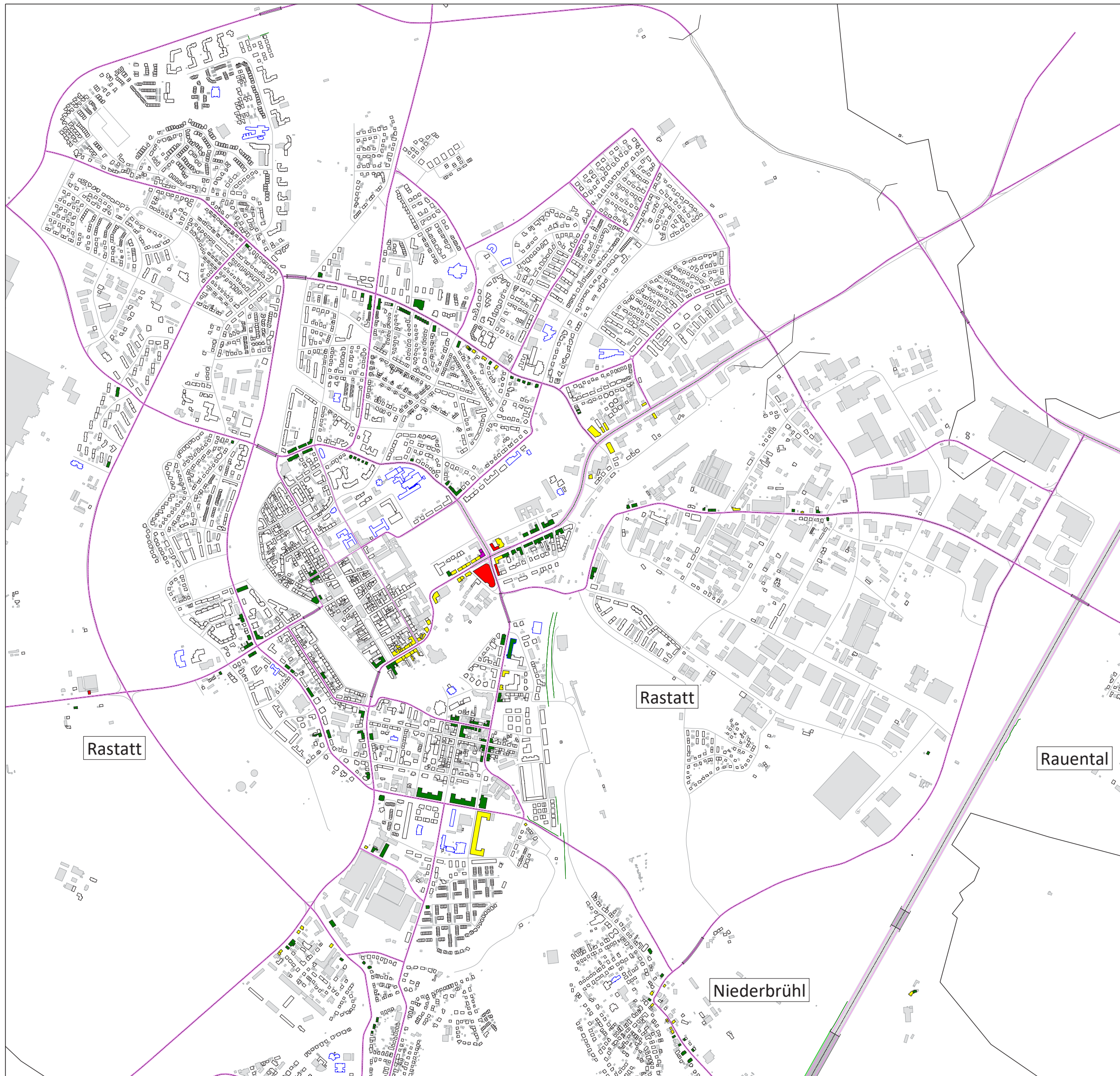
- ≤65
- 65 < ≤67
- 67 < ≤70
- 70 < ≤72
- 72 <

Maßstab i.O. 1:20.000



Plan20.sgs

Stadt	Rastatt													
Projekt	Lärmaktionsplanung, 3. Runde	Projekt-Nr. 33.025-20												
Planinhalt	Planfall 2, Straßenverkehrslärm 24 Stunden nach VBUS - L _{DEN} in dB(A)	Plangröße 840 x 594												
<table border="1" style="width: 100%; border-collapse: collapse;"> <thead> <tr> <th style="width: 5%;"></th> <th style="width: 15%;">Name</th> <th style="width: 15%;">Datum</th> </tr> </thead> <tbody> <tr> <td style="font-size: x-small;">bearb.</td> <td style="font-size: x-small;">SP</td> <td style="font-size: x-small;">23.04.2020</td> </tr> <tr> <td style="font-size: x-small;">gez.</td> <td style="font-size: x-small;">SB</td> <td style="font-size: x-small;">23.04.2020</td> </tr> <tr> <td style="font-size: x-small;">gepr.</td> <td style="font-size: x-small;">FG</td> <td></td> </tr> </tbody> </table>		Name	Datum	bearb.	SP	23.04.2020	gez.	SB	23.04.2020	gepr.	FG		 <small>Dr. Frank Gericke GmbH Kirchgasse 9 76646 Bruchsal Tel. 07251 / 989777 Fax 07251 / 989779</small>	Plan 17
	Name	Datum												
bearb.	SP	23.04.2020												
gez.	SB	23.04.2020												
gepr.	FG													



Legende

- Gebäude
- Nebengebäude
- Schule
- Kindergarten
- Krankenhaus
- Straße
- im Tunnel
- Tunnelöffnung
- weitere Straßenabschnitte
- Lärmschutzwand
- Stadtgrenze

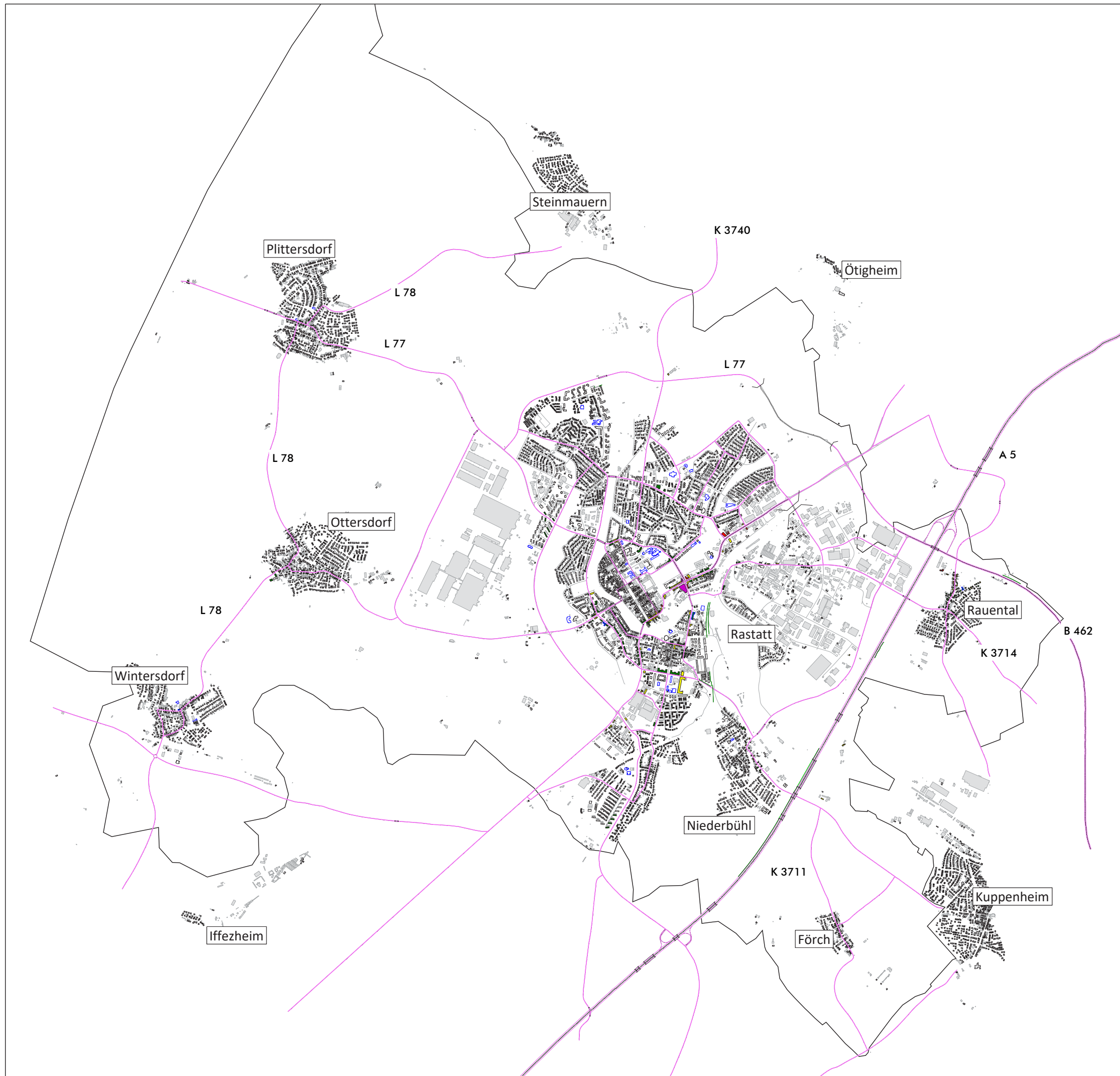
Pegelwerte L_{DEN}
in dB(A)

- ≤ 65
- 65 < ≤ 67
- 67 < ≤ 70
- 70 < ≤ 72
- 72 <

Maßstab i.O. 1:7.500



Stadt	Rastatt	
Projekt	Lärmaktionsplanung, 3. Runde	Projekt-Nr. 33.025-20
Planinhalt	Planfall 2, Straßenverkehrslärm 24 Stunden nach VBUS - L _{DEN} in dB(A)	Plangröße 840 x 594
Name	Datum	 <small>Dr. Frank Gericke GmbH</small> MODUS CONSULT <small>Kirchgasse 9 76646 Bruchsal</small> <small>Tel. 07251 / 989777 Fax 07251 / 989779</small>
bearb.	SP 23.04.2020	
gez.	SB 23.04.2020	
gepr.	FG	
		Plan 17a



Legende

- Gebäude
- Nebengebäude
- Schule
- Kindergarten
- Krankenhaus
- Straße
- im Tunnel
- Tunnelöffnung
- weitere Straßenabschnitte
- Lärmschutzwand
- Stadtgrenze

Pegelwerte L_N
in dB(A)

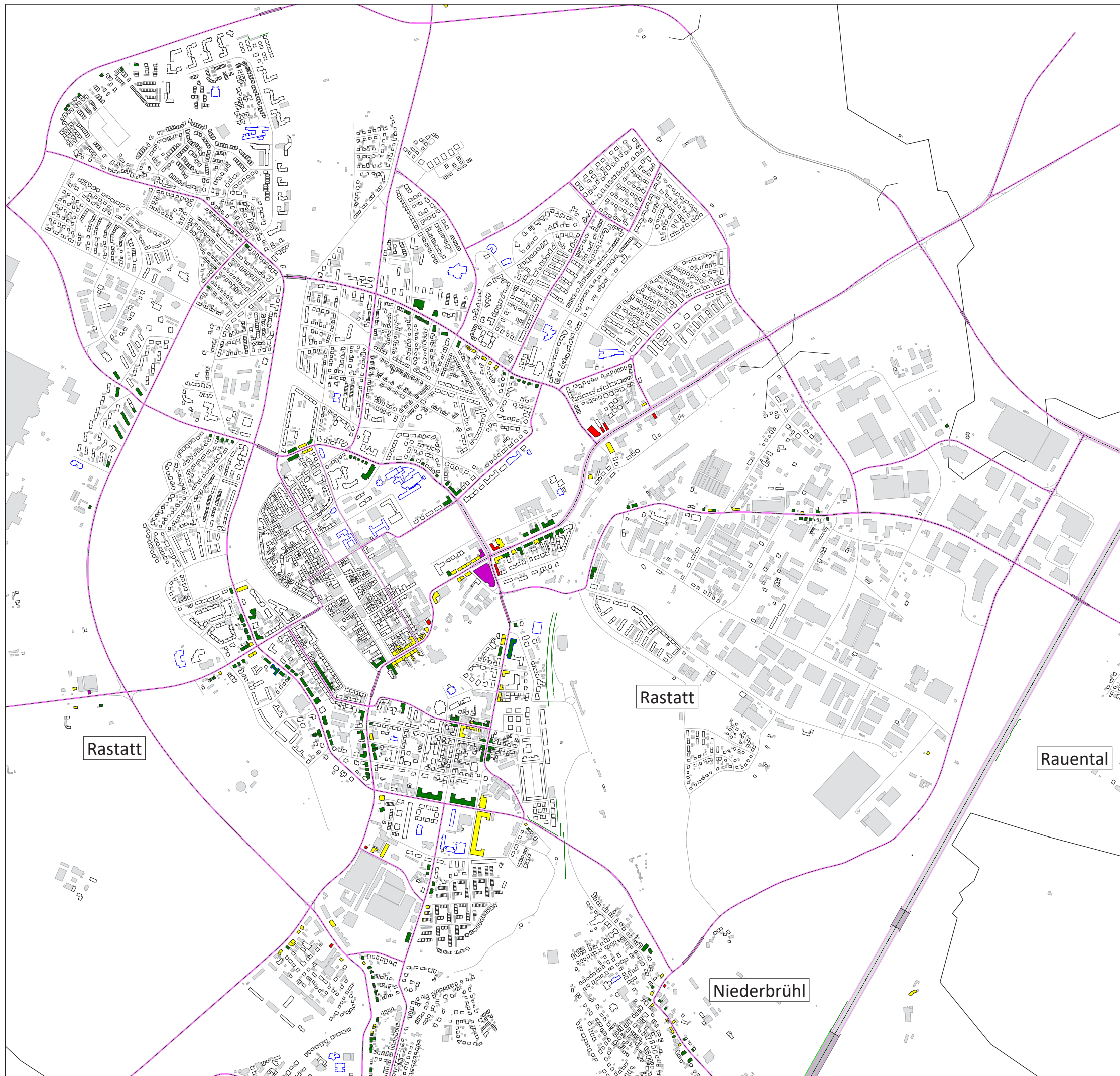
- ≤ 55
- 55 < ≤ 57
- 57 < ≤ 60
- 60 < ≤ 62
- 62 <

Maßstab i.O. 1:20.000



Plan21.sgs

Stadt	Rastatt													
Projekt	Lärmaktionsplanung, 3. Runde	Projekt-Nr. 33.025-20												
Planinhalt	Planfall 2, Straßenverkehrslärm nach VBUS - L _N in dB(A)	Plangröße 840 x 594												
<table border="1" style="font-size: 8px; border-collapse: collapse;"> <thead> <tr> <th style="width: 30px;"></th> <th style="width: 30px;">Name</th> <th style="width: 30px;">Datum</th> </tr> </thead> <tbody> <tr> <td style="font-size: 6px;">bearb.</td> <td>SP</td> <td>23.04.2020</td> </tr> <tr> <td style="font-size: 6px;">gez.</td> <td>SB</td> <td>23.04.2020</td> </tr> <tr> <td style="font-size: 6px;">gepr.</td> <td>FG</td> <td></td> </tr> </tbody> </table>		Name	Datum	bearb.	SP	23.04.2020	gez.	SB	23.04.2020	gepr.	FG		 <small>Dr. Frank Gericke GmbH Kirchgasse 9 76646 Bruchsal Tel. 07251 / 989777 Fax 07251 / 989779</small>	Plan 18
	Name	Datum												
bearb.	SP	23.04.2020												
gez.	SB	23.04.2020												
gepr.	FG													



Legende

- Gebäude
- Nebengebäude
- Schule
- Kindergarten
- Krankenhaus
- Straße
- im Tunnel
- Tunnelöffnung
- weitere Straßenabschnitte
- Lärmschutzwand
- Stadtgrenze

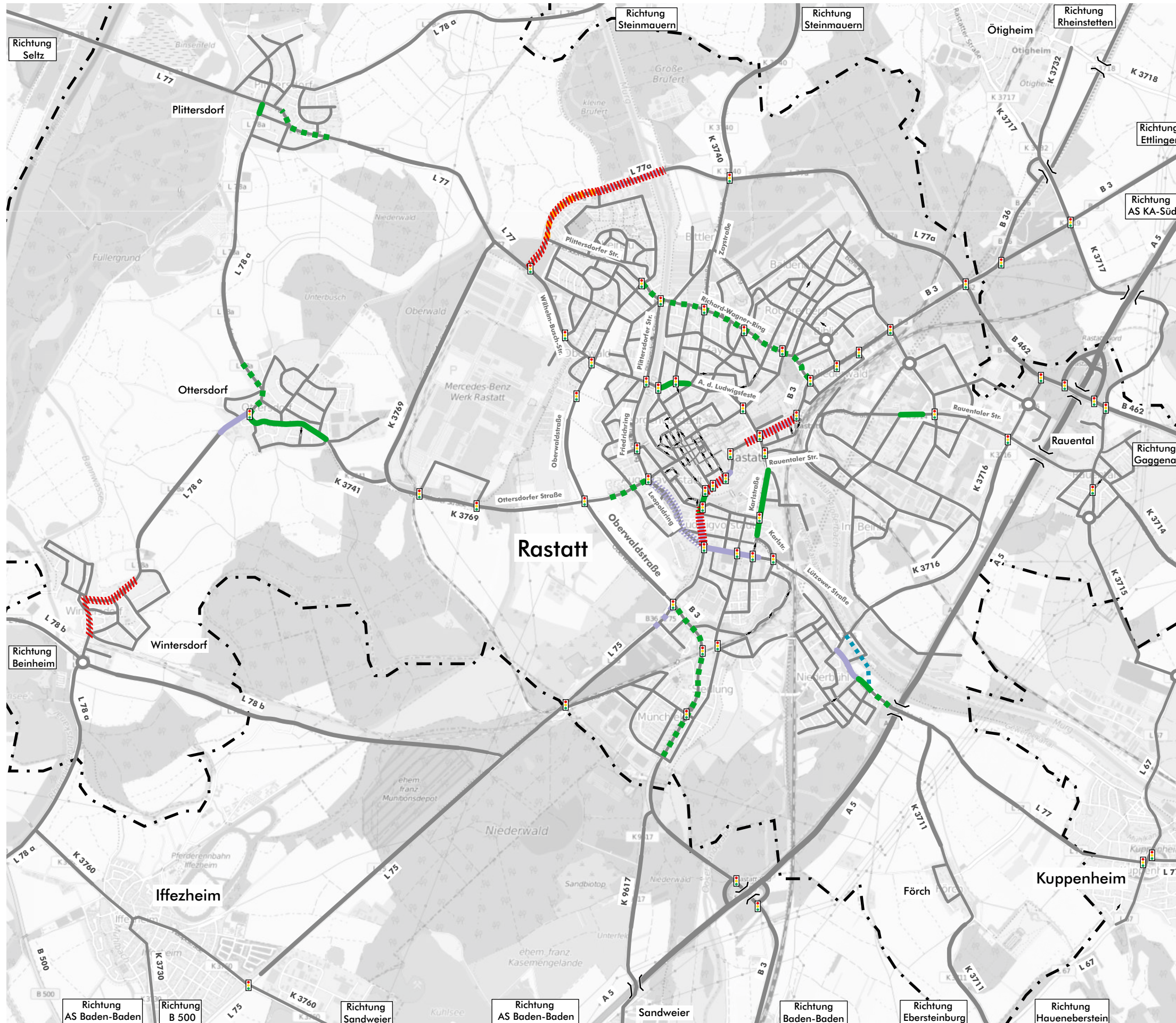
Pegelwerte L_N in dB(A)

- <=55
- 55 < <=57
- 57 < <=60
- 60 < <=62
- 62 <

Maßstab i.O. 1:7.500






Stadt	Rastatt	
Projekt	Lärmaktionsplanung, 3. Runde	Projekt-Nr. 33.025-20
Planinhalt	Planfall 2 , Straßenverkehrslärm nach VBUS - L_N in dB(A)	Plangröße 840 x 594
Name	Datum	 <small>Dr. Frank Gericke GmbH</small> Kirchgasse 9 76646 Bruchsal Tel. 07251 / 989777 Fax 07251 / 989779
bearb.	SP 23.04.2020	
gez.	SB 23.04.2020	
gepr.	FG	
		Plan 18a






Stadt Rastatt
Lärmaktionsplanung
3. Runde
 Analyse 2019



Netzkonzeption Planfall 3

-  Lichtsignalanlage
-  Einbahnrichtung
-  Stadtgrenze




Maßnahmen kurzfristig

-  Reduzierung auf Tempo 30 ganztags
-  Reduzierung auf Tempo 30 nachts
-  Reduzierung auf Tempo 50 nachts

Maßnahmen mittelfristig

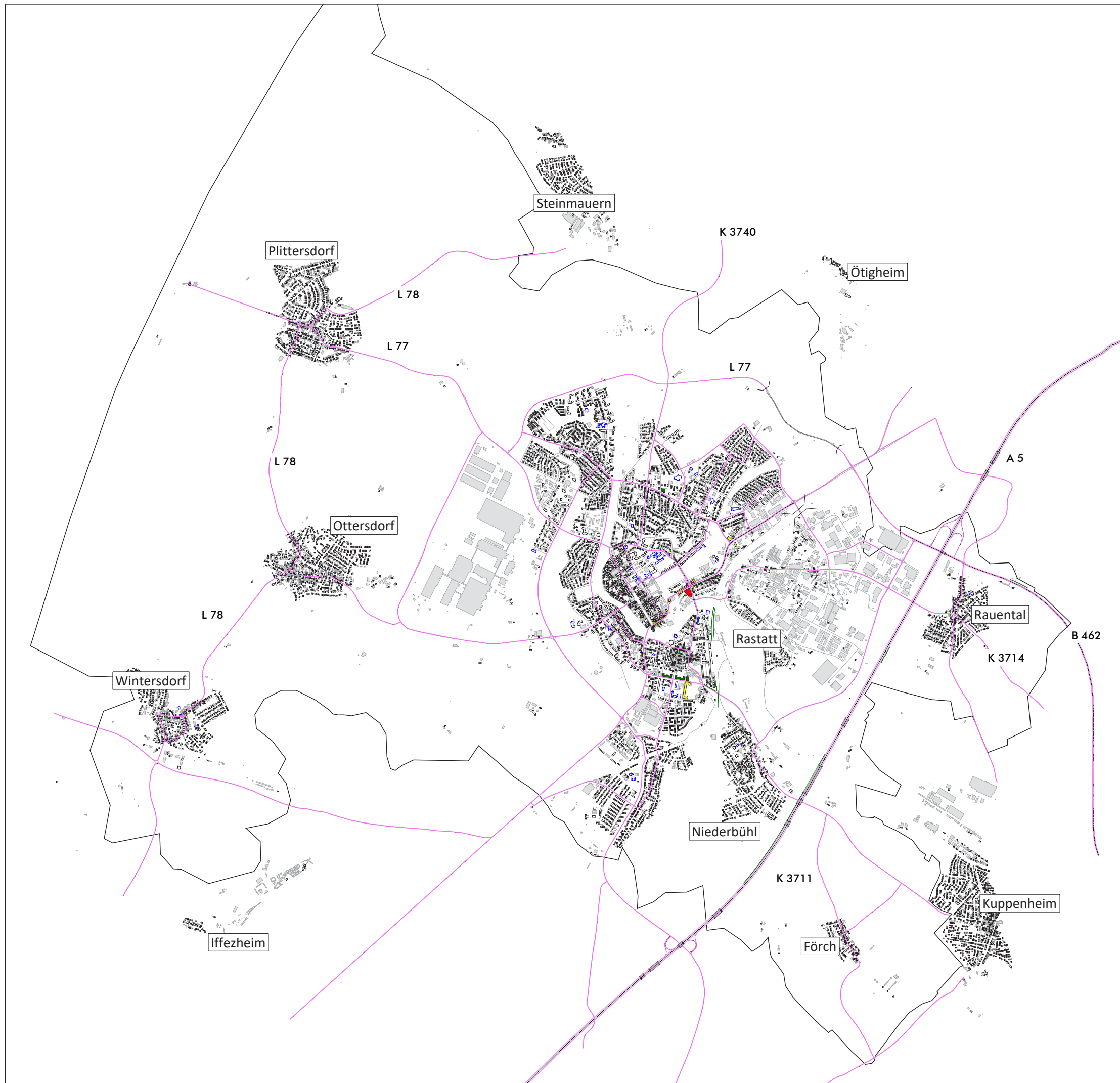
-  Fahrbahnsanierung (geplant)
-  Neubau Umgehung Niederbühl

umgesetzte Maßnahmen (Planfall 1)

-  Reduzierung auf Tempo 30 ganztags
-  Reduzierung auf Tempo 30/50 nachts
-  Fahrbahnsanierung (realisiert)

Kartengrundlage: www.openstreetmap.org

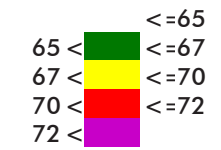




Legende

- Gebäude
- Nebengebäude
- Schule
- Kindergarten
- Krankenhaus
- Straße
- im Tunnel
- Tunnelöffnung
- weitere Straßenabschnitte
- Lärmschutzwand
- Stadtgrenze

Pegelwerte L_{DEN} in dB(A)

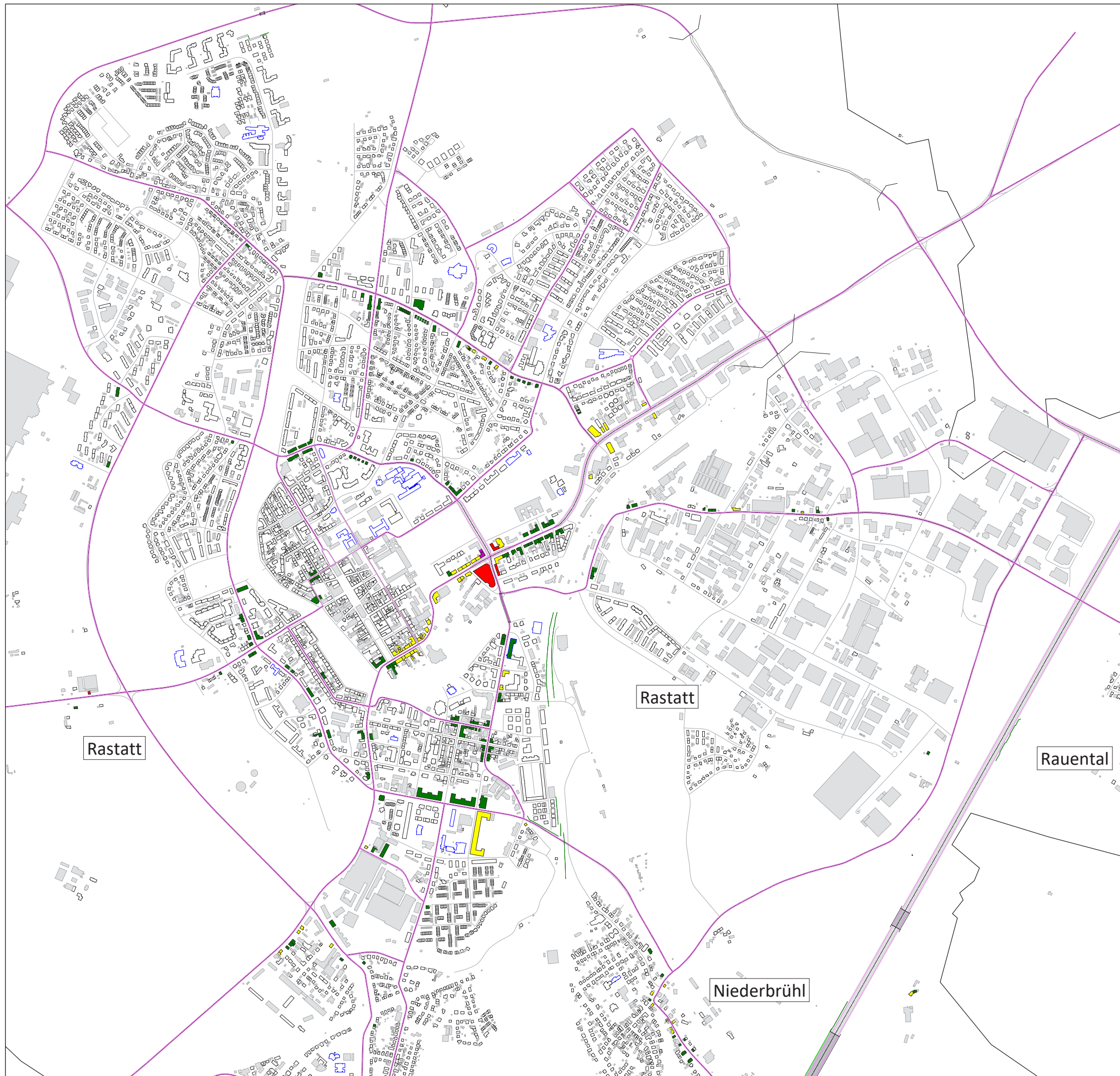


Maßstab i.O. 1:20.000



Plan23.sgs

Stadt	Rastatt	
Projekt	Lärmaktionsplanung, 3. Runde	Projekt-Nr. 33.025-20
Planinhalt	Planfall 3, Straßenverkehrslärm 24 Stunden nach VBUS - L _{DEN} in dB(A)	Plangröße 840 x 594
Name	Datum	Plan
bearb. SP	02.11.2021	
gez. SB	02.11.2021	<small>Dr. Frank Gericke GmbH Kirchgasse 9 76646 Bruchsal Tel. 07251 / 989777 Fax 07251 / 989779</small>
gepr. FG		20



Legende

- Gebäude
- Nebengebäude
- Schule
- Kindergarten
- Krankenhaus
- Straße
- im Tunnel
- Tunnelöffnung
- weitere Straßenabschnitte
- Lärmschutzwand
- Stadtgrenze

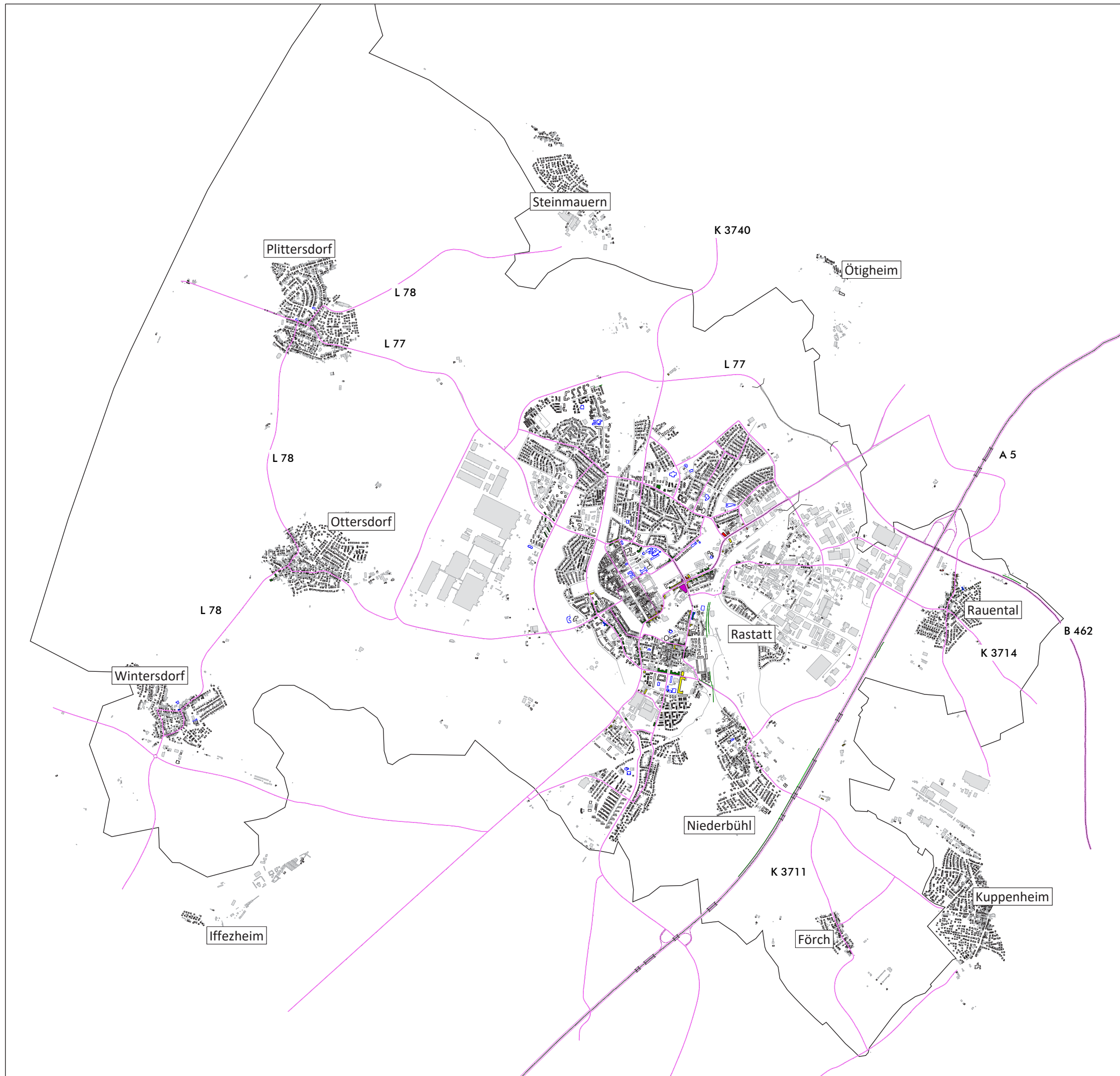
Pegelwerte L_{DEN}
in dB(A)

- <=65
- 65 < <=67
- 67 < <=70
- 70 < <=72
- 72 <

Maßstab i.O. 1:7.500



Stadt	Rastatt	
Projekt	Lärmaktionsplanung, 3. Runde	Projekt-Nr. 33.025-20
Planinhalt	Planfall 3, Straßenverkehrslärm 24 Stunden nach VBUS - L _{DEN} in dB(A)	Plangröße 840 x 594
Name	Datum	 <small>Dr. Frank Gericke GmbH</small> MODUS CONSULT <small>Kirchgasse 9 76646 Bruchsal</small> <small>Tel. 07251 / 989777 Fax 07251 / 989779</small>
bearb.	SP 02.11.2021	
gez.	SB 02.11.2021	
gepr.	FG	
		Plan 20a



Legende

- Gebäude
- Nebengebäude
- Schule
- Kindergarten
- Krankenhaus
- Straße
- im Tunnel
- Tunnelöffnung
- weitere Straßenabschnitte
- Lärmschutzwand
- Stadtgrenze

Pegelwerte L_N
in dB(A)

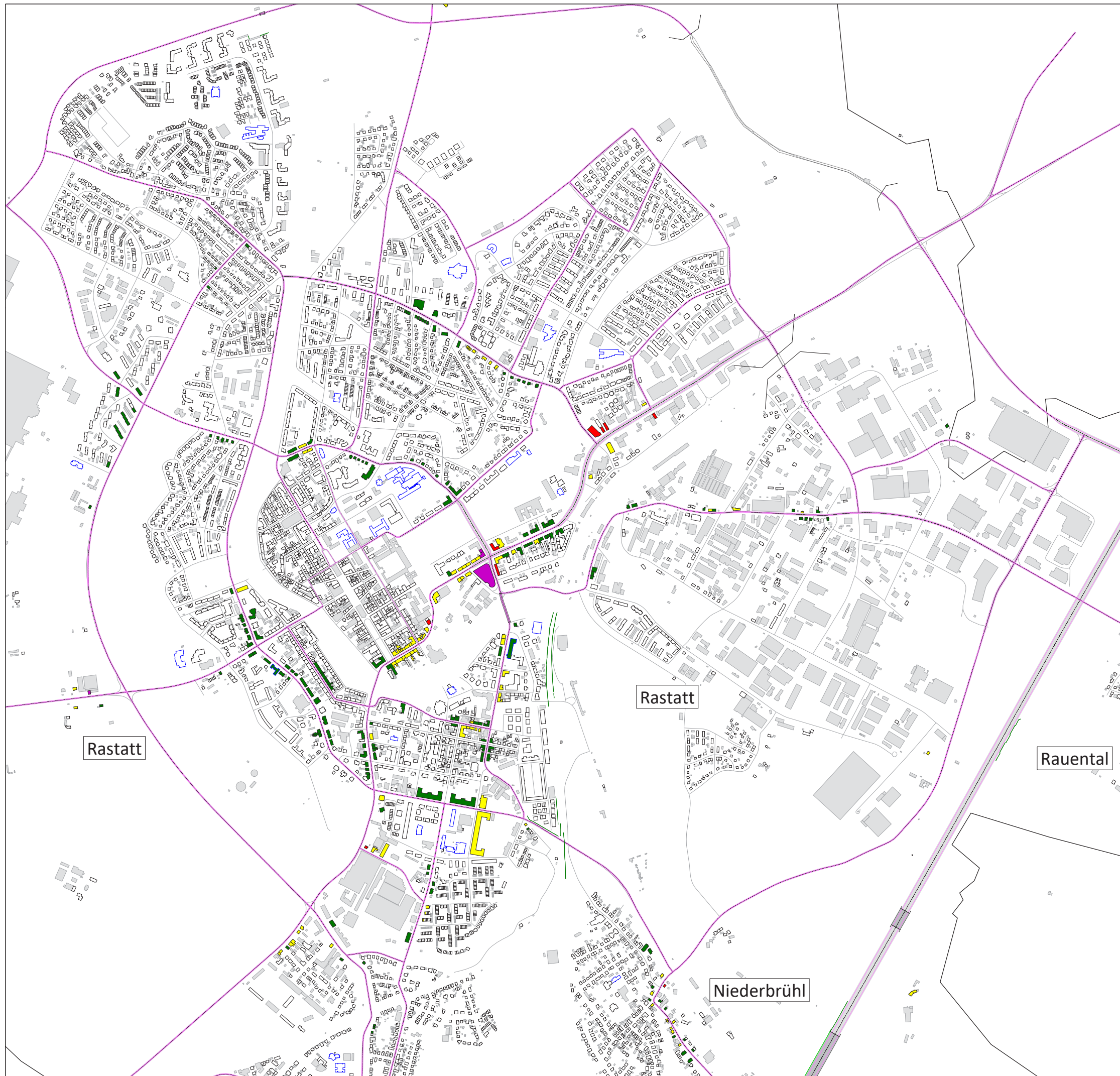
- ≤ 55
- 55 < ≤ 57
- 57 < ≤ 60
- 60 < ≤ 62
- 62 <

Maßstab i.O. 1:20.000



Plan24.sgs

Stadt	Rastatt	
Projekt	Lärmaktionsplanung, 3. Runde	Projekt-Nr. 33.025-20
Planinhalt	Planfall 3, Straßenverkehrslärm nach VBUS - L _N in dB(A)	Plangröße 840 x 594
Name	Datum	 <small>Dr. Frank Gericke GmbH Kirchgasse 9 76646 Bruchsal Tel. 07251 / 989777 Fax 07251 / 989779</small>
bearb.	SP 02.11.2021	
gez.	SB 02.11.2021	
gepr.	FG	
		Plan 21



Legende

- Gebäude
- Nebengebäude
- Schule
- Kindergarten
- Krankenhaus
- Straße
- im Tunnel
- Tunnelöffnung
- weitere Straßenabschnitte
- Lärmschutzwand
- Stadtgrenze

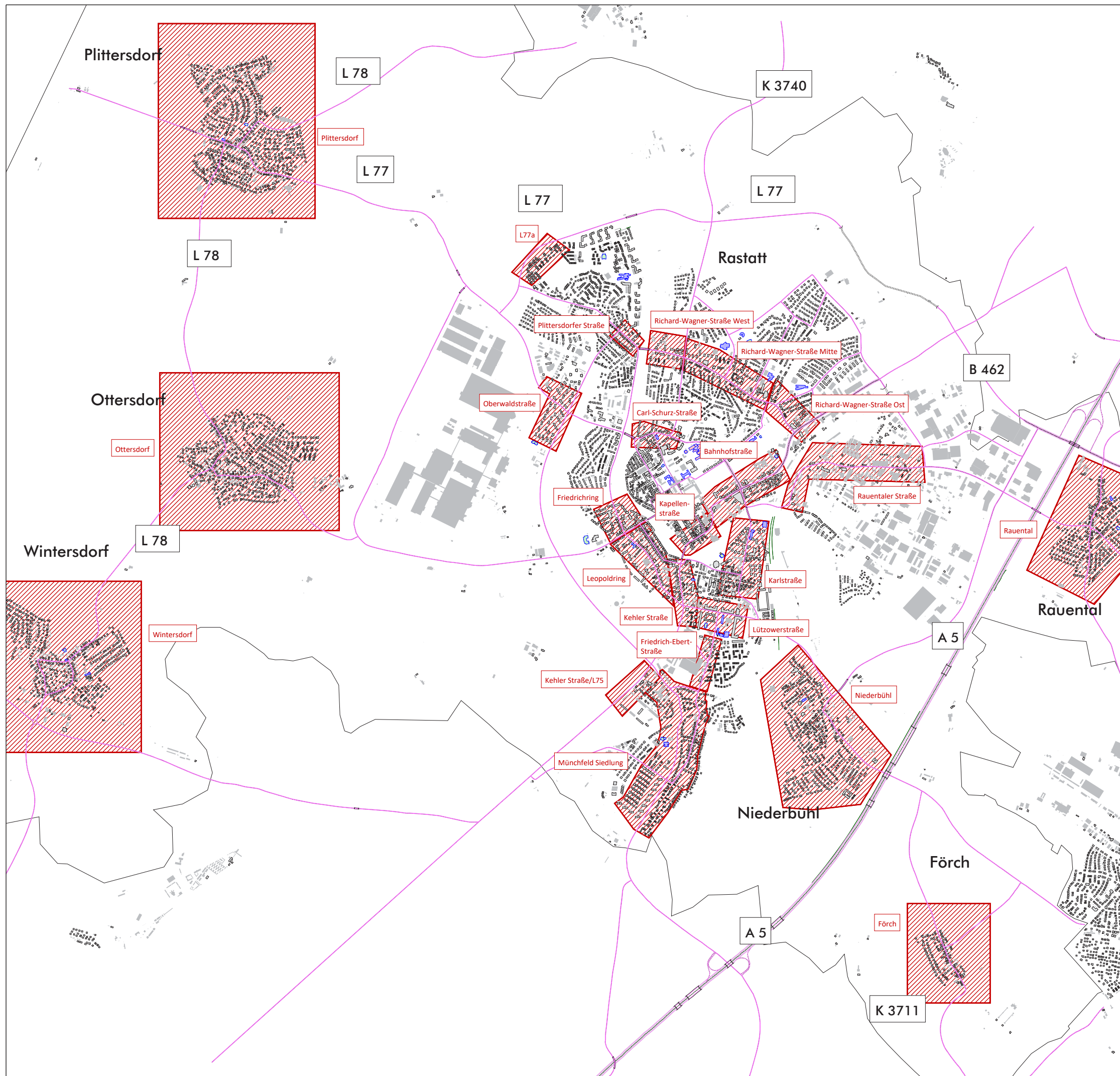
Pegelwerte L_N
in dB(A)

- <=55
- 55 < <=57
- 57 < <=60
- 60 < <=62
- 62 <

Maßstab i.O. 1:7.500



Stadt	Rastatt	
Projekt	Lärmaktionsplanung, 3. Runde	Projekt-Nr. 33.025-20
Planinhalt	Planfall 3, Straßenverkehrslärm nach VBUS - L _N in dB(A)	Plangröße 840 x 594
Name	Datum	 <small>Dr. Frank Gericke GmbH</small> MODUS CONSULT <small>Kirchgasse 9 76646 Bruchsal</small> <small>Tel. 07251 / 989777 Fax 07251 / 989779</small>
bearb.	SP 02.11.2021	
gez.	SB 02.11.2021	
gepr.	FG	
		Plan 21a



Legende

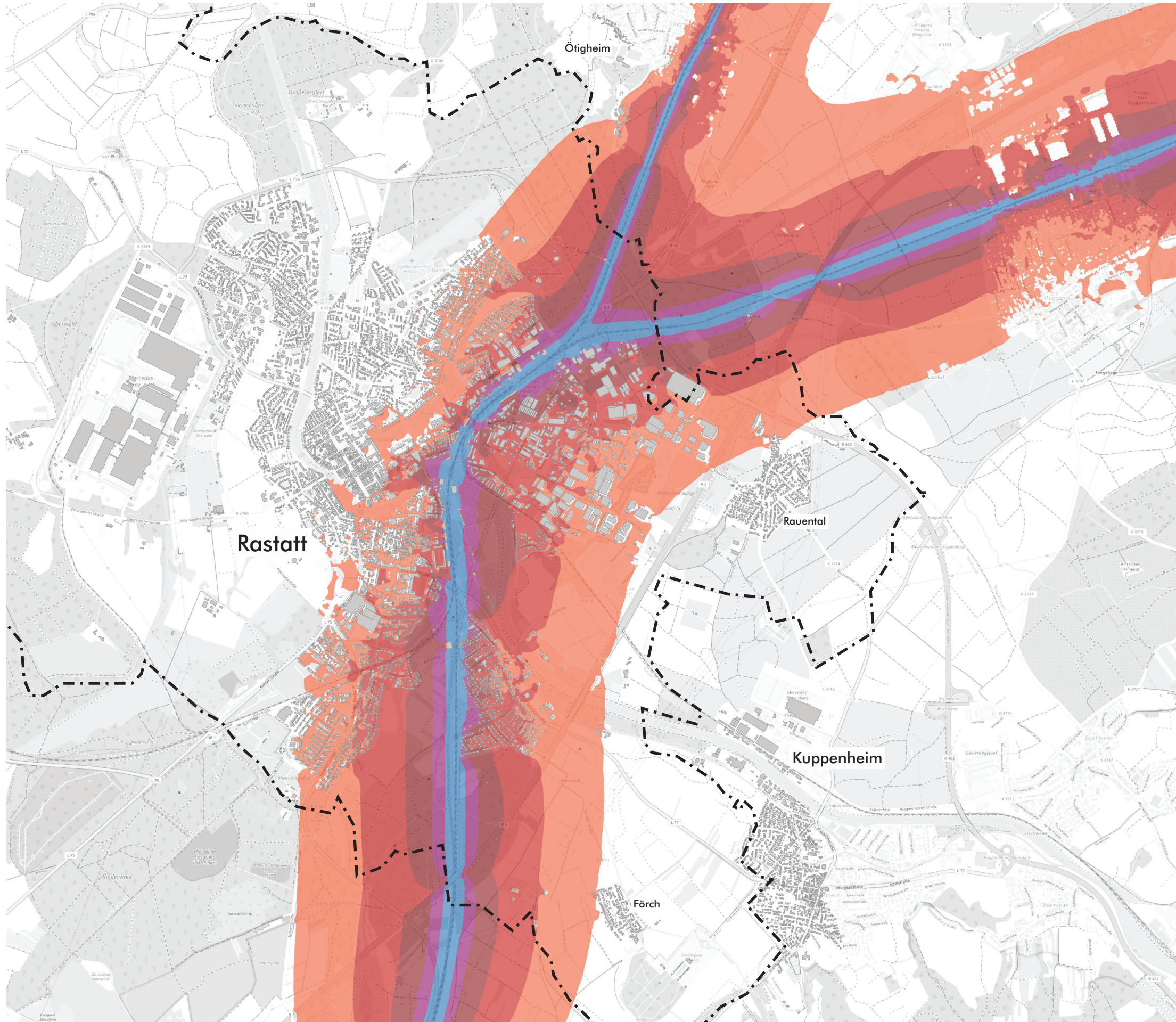
- Gebäude
- Nebengebäude
- Schule
- Krankenhaus
- Kindergarten
- Straßenachse
- Emissionslinie
- Lärmschutzwand
- Aktionsbereiche
- Stadtgrenze

Maßstab i.O. 1:15.000



Stadt	Rastatt	
Projekt	Lärmaktionsplanung, 3. Runde	Projekt-Nr. 33.025-20
Planinhalt	Aktionsbereiche	Plangröße 840 x 594
Name	Datum	Plan
bearb. SP	12.05.2020	 <small>Dr. Frank Gericke GmbH</small> MODUS CONSULT <small>Kirchgasse 9 76646 Bruchsal</small> <small>Tel. 07251 / 989777 Fax 07251 / 989779</small>
gez. SB	12.05.2020	
gepr. FG		

Plan11.sgs



Stadt Rastatt
Lärmaktionsplanung
3. Runde

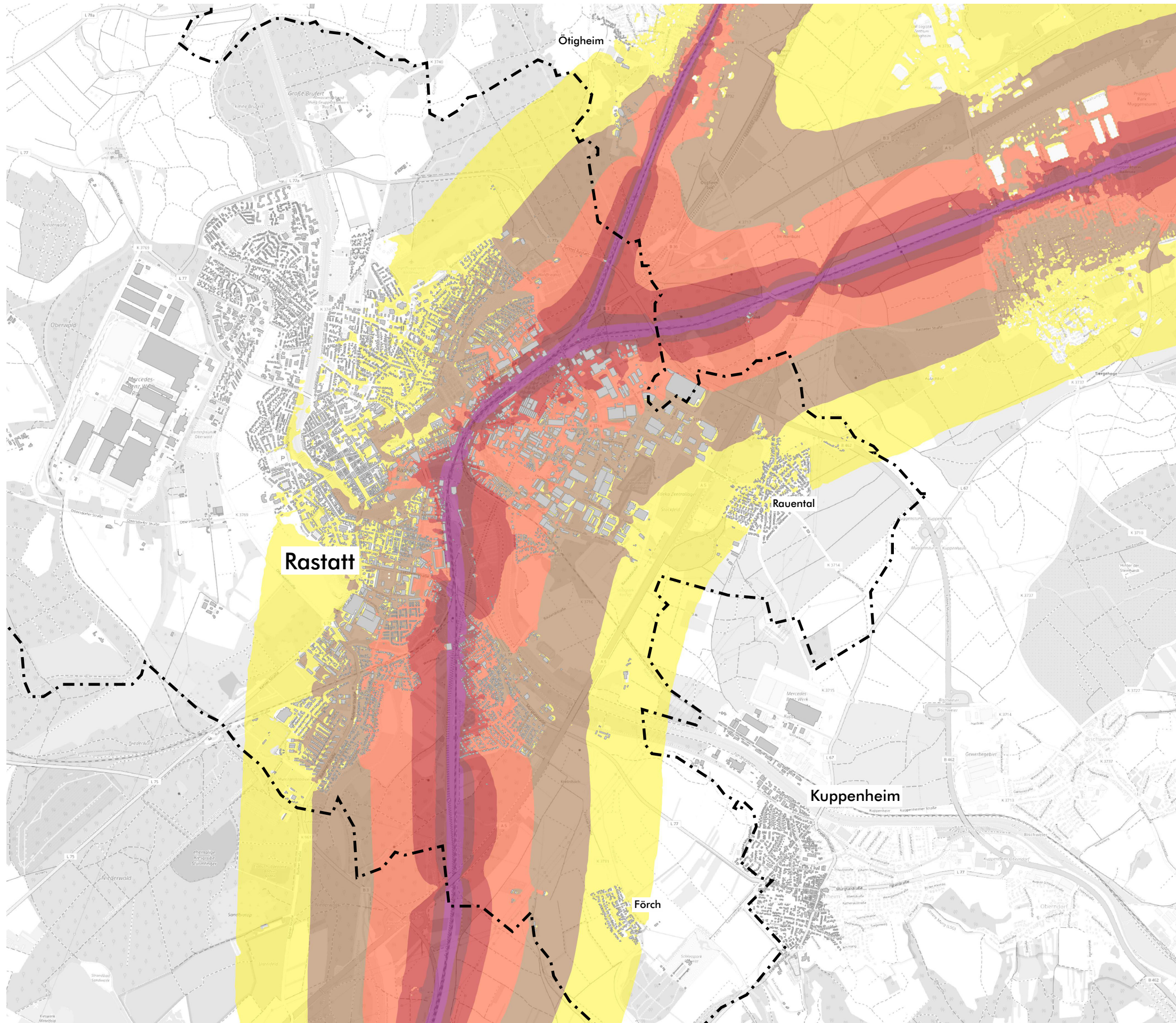
Schieneverkehrslärm L_{DEN}

Hauptstrecken des Bundes
 Zeitraum Tag 24h

- - - - - Stadtgrenze

- >55 - 60 dB(A)
- >60 - 65 dB(A)
- >65 - 70 dB(A)
- >70 - 75 dB(A)
- >75 dB(A)





Stadt Rastatt
Lärmaktionsplanung
3. Runde

Schieneverkehrslärm L_{Night}

Haupteisenbahnstrecken des Bundes
 Zeitraum Nacht 22:00 - 06:00 Uhr

- - - - - Stadtgrenze

- >45 - 50 dB(A)
- >50 - 55 dB(A)
- >55 - 60 dB(A)
- >60 - 65 dB(A)
- >65 - 70 dB(A)
- >70 dB(A)

Quelle: Eisenbahn-Bundesamt



Rastatt Name	Straße Größe Intervalle	Nullfall EU Einwohnerstatistik			Planfall1 EU Einwohnerstatistik			Planfall2 EU Einwohnerstatistik			Planfall3 EU Einwohnerstatistik			Name	Planfall1 - Nullfall EU Einwohnerstatistik - Veränderung			Planfall2 - Nullfall EU Einwohnerstatistik - Veränderung			Planfall3 - Nullfall EU Einwohnerstatistik - Veränderung		
		Einwohner-E	Lärmkennziffer	Einwohner-E	Einwohner-E	Lärmkennziffer	Einwohner-E	Einwohner-E	Lärmkennziffer	Einwohner-E	Einwohner-E	Lärmkennziffer	Einwohner-E		Einwohner-E	Lärmkennziffer	Einwohner-E	Einwohner-E	Lärmkennziffer	Einwohner-E	Einwohner-E	Lärmkennziffer	Einwohner-E
Alle Gebiete	59.002.164 >50 - 55	8726	0	4590	8.598	0	4661	8.398	0	4524	8.258	0	3739	Alle Gebiete	-128	0	71	-328	0	-66	-468	0	-851
Alle Gebiete	59.002.164 >55 - 60	5254	16.100	1610	5.270	17.580	1758	5.306	14.930	1493	4.327	13.810	1381	Alle Gebiete	16	1.480	148	52	-1.170	-117	-927	-2.290	-229
Alle Gebiete	59.002.164 >60 - 65	3722	11.160	558	3.815	3.880	194	3.735	1.820	91	3.477	1.760	88	Alle Gebiete	93	-7.280	-364	13	-9.340	-467	-245	-9.400	-470
Alle Gebiete	59.002.164 >65 - 70	1286	6.460	1	1.292	6.490	1	1.120	5.630	1	1.102	5.540	1	Alle Gebiete	6	30	0	-166	-830	0	-184	-920	0
Alle Gebiete	58.958.983 >70 - 75	360	3.600	0	120	1.200	0	76	760	0	76	760	0	Alle Gebiete	-240	-2.400	0	-284	-2.840	0	-284	-2.840	0
Alle Gebiete	58.958.983 >75	0	0	0	0	0	0	0	0	0	0	0	0	Alle Gebiete	0	0	0	0	0	0	0	0	0
			37.320			29.150			23.140			21.870				-8.170			-14.180			-15.450	
Rastatt - Bahnhofstraße	184.999 >50 - 55	223	0	156	196	0	214	191	0	192	191	0	192	Rastatt - Bahnhofstraße	-27	0	58	-32	0	36	-32	0	36
Rastatt - Bahnhofstraße	184.999 >55 - 60	78	2.210	221	86	3.500	350	123	3.570	357	123	3.570	357	Rastatt - Bahnhofstraße	8	1.290	129	45	1.360	136	45	1.360	136
Rastatt - Bahnhofstraße	184.999 >60 - 65	169	6.340	317	206	2.200	110	171	1.480	74	171	1.480	74	Rastatt - Bahnhofstraße	37	-4.140	-207	2	-4.860	-243	2	-4.860	-243
Rastatt - Bahnhofstraße	184.999 >65 - 70	229	1.145	0	368	1.840	0	360	1.800	0	360	1.800	0	Rastatt - Bahnhofstraße	139	695	0	131	655	0	131	655	0
Rastatt - Bahnhofstraße	184.999 >70 - 75	283	2.830	0	79	790	0	72	720	0	72	720	0	Rastatt - Bahnhofstraße	-204	-2.040	0	-211	-2.110	0	-211	-2.110	0
Rastatt - Bahnhofstraße	184.999 >75	0	0	0	0	0	0	0	0	0	0	0	0	Rastatt - Bahnhofstraße	0	0	0	0	0	0	0	0	0
			12.525			8.330			7.570			7.570				-4.195			-4.955			-4.955	
Rastatt - Carl-Schurz-Straße	64.812 >50 - 55	70	0	57	70	0	57	67	0	59	67	0	59	Rastatt - Carl-Schurz-Straße	0	0	0	-3	0	2	-3	0	2
Rastatt - Carl-Schurz-Straße	64.812 >55 - 60	42	600	60	42	600	60	55	420	42	55	420	42	Rastatt - Carl-Schurz-Straße	0	0	0	13	-180	-18	13	-180	-18
Rastatt - Carl-Schurz-Straße	64.812 >60 - 65	58	0	0	58	0	0	51	0	0	51	0	0	Rastatt - Carl-Schurz-Straße	0	0	0	-7	0	0	-7	0	0
Rastatt - Carl-Schurz-Straße	64.812 >65 - 70	53	265	0	53	265	0	39	195	0	39	195	0	Rastatt - Carl-Schurz-Straße	0	0	0	-14	-70	0	-14	-70	0
Rastatt - Carl-Schurz-Straße	64.812 >70 - 75	0	0	0	0	0	0	0	0	0	0	0	0	Rastatt - Carl-Schurz-Straße	0	0	0	0	0	0	0	0	0
Rastatt - Carl-Schurz-Straße	64.812 >75	0	0	0	0	0	0	0	0	0	0	0	0	Rastatt - Carl-Schurz-Straße	0	0	0	0	0	0	0	0	0
			865			865			615			615				0			-250			-250	
Rastatt - Friedrich-Ebert-Straße	60.354 >50 - 55	110	0	77	112	0	77	112	0	77	121	0	77	Rastatt - Friedrich-Ebert-Straße	2	0	0	2	0	0	11	0	0
Rastatt - Friedrich-Ebert-Straße	60.354 >55 - 60	81	320	32	79	320	32	81	320	32	79	320	32	Rastatt - Friedrich-Ebert-Straße	-2	0	0	0	0	0	-2	0	0
Rastatt - Friedrich-Ebert-Straße	60.354 >60 - 65	80	0	0	80	0	0	78	0	0	80	0	0	Rastatt - Friedrich-Ebert-Straße	0	0	0	-2	0	0	0	0	0
Rastatt - Friedrich-Ebert-Straße	60.354 >65 - 70	1	5	0	1	5	0	1	5	0	1	5	0	Rastatt - Friedrich-Ebert-Straße	0	0	0	0	0	0	0	0	0
Rastatt - Friedrich-Ebert-Straße	60.354 >70 - 75	0	0	0	0	0	0	0	0	0	0	0	0	Rastatt - Friedrich-Ebert-Straße	0	0	0	0	0	0	0	0	0
Rastatt - Friedrich-Ebert-Straße	60.354 >75	0	0	0	0	0	0	0	0	0	0	0	0	Rastatt - Friedrich-Ebert-Straße	0	0	0	0	0	0	0	0	0
			325			325			325			325				0			0			0	
Rastatt - Friedrichring	84.571 >50 - 55	132	0	140	132	0	140	132	0	140	132	0	144	Rastatt - Friedrichring	0	0	0	0	0	0	0	0	4
Rastatt - Friedrichring	84.571 >55 - 60	110	670	67	110	670	67	112	670	67	111	610	61	Rastatt - Friedrichring	0	0	0	2	0	0	1	-60	-6
Rastatt - Friedrichring	84.571 >60 - 65	142	0	0	142	0	0	141	0	0	146	0	0	Rastatt - Friedrichring	0	0	0	-1	0	0	4	0	0
Rastatt - Friedrichring	84.571 >65 - 70	45	225	0	45	225	0	45	225	0	39	195	0	Rastatt - Friedrichring	0	0	0	0	0	0	-6	-30	0
Rastatt - Friedrichring	84.571 >70 - 75	0	0	0	0	0	0	0	0	0	0	0	0	Rastatt - Friedrichring	0	0	0	0	0	0	0	0	0
Rastatt - Friedrichring	84.571 >75	0	0	0	0	0	0	0	0	0	0	0	0	Rastatt - Friedrichring	0	0	0	0	0	0	0	0	0
			895			895			895			805				0			0			-90	
Rastatt - Kapellenstraße	68.352 >50 - 55	53	0	37	50	0	42	38	0	39	37	0	40	Rastatt - Kapellenstraße	-3	0	5	-15	0	2	-16	0	3
Rastatt - Kapellenstraße	68.352 >55 - 60	22	210	21	19	290	29	19	670	67	19	670	67	Rastatt - Kapellenstraße	-3	80	8	-3	460	46	-3	460	46
Rastatt - Kapellenstraße	68.352 >60 - 65	36	1.180	59	42	860	43	39	0	0	39	0	0	Rastatt - Kapellenstraße	6	-320	-16	3	-1.180	-59	3	-1.180	-59
Rastatt - Kapellenstraße	68.352 >65 - 70	21	105	0	32	160	0	65	325	0	65	325	0	Rastatt - Kapellenstraße	11	55	0	44	220	0	44	220	0
Rastatt - Kapellenstraße	68.352 >70 - 75	57	570	0	37	370	0	0	0	0	0	0	0	Rastatt - Kapellenstraße	-20	-200	0	-57	-570	0	-57	-570	0
Rastatt - Kapellenstraße	68.352 >75	0	0	0	0	0	0	0	0	0	0	0	0	Rastatt - Kapellenstraße	0	0	0	0	0	0	0	0	0
			2.065			1.680			995			995				-385			-1.070			-1.070	
Rastatt - Karlstraße	187.735 >50 - 55	137	0	92	137	0	92	132	0	93	132	0	93	Rastatt - Karlstraße	0	0	0	-5	0	1	-5	0	1
Rastatt - Karlstraße	187.735 >55 - 60	106	1.610	161	106	1.610	161	112	1.290	129	112	1.290	129	Rastatt - Karlstraße	0	0	0	6	-320	-32	6	-320	-32
Rastatt - Karlstraße	187.735 >60 - 65	103	220	11	103	220	11	103	0	0	103	0	0	Rastatt - Karlstraße	0	0	0	0	-220	-11	0	-220	-11
Rastatt - Karlstraße	187.735 >65 - 70	141	705	0	141	705	0	111	555	0	111	555	0	Rastatt - Karlstraße	0	0	0	-30	-150	0	-30	-150	0
Rastatt - Karlstraße	187.735 >70 - 75	0	0	0	0	0	0	0	0	0	0	0	0	Rastatt - Karlstraße	0	0	0	0	0	0	0	0	0
Rastatt - Karlstraße	187.735 >75	0	0	0	0	0	0	0	0	0	0	0	0	Rastatt - Karlstraße	0	0	0	0	0	0	0	0	0
			2.535			2.535			1.845			1.845				0			-690			-690	
Rastatt - Kehler Straße	93.691 >50 - 55	185	0	168	146	0	167	143	0	200	156	0	210	Rastatt - Kehler Straße	-39	0	-1	-42	0	32	-29	0	42
Rastatt - Kehler Straße	93.691 >55 - 60	118	1.590	159	123	1.400	140	137	730	73	137	600	60	Rastatt - Kehler Straße	5	-190	-19	19	-860	-86	19	-990	-99
Rastatt - Kehler Straße	93.691 >60 - 65	172	340	17	200	0	0	218	0	0	221	0	0	Rastatt - Kehler Straße	28	-340	-17	46	-340	-17	49	-340	-17
Rastatt - Kehler Straße	93.691 >65 - 70	142	710	0	84	420	0	25	125	0	18	90	0	Rastatt - Kehler Straße	-58	-290	0	-117	-585	0	-124	-620	0
Rastatt - Kehler Straße	93.691 >70 - 75	2	20	0	0	0	0	0	0	0	0	0	0	Rastatt - Kehler Straße	-2	-20	0	-2	-20	0	-2	-20	0
Rastatt - Kehler Straße	93.691 >75	0	0	0	0	0	0	0	0	0	0	0	0	Rastatt - Kehler Straße	0	0	0	0	0	0	0	0	0
			2.660			1.820			855			690				-840			-1.805			-1.970	
Rastatt - Kehler Straße / L75	82.593 >50 - 55	54	0	15	53	0	23	53	0	21	52	0	21	Rastatt - Kehler Straße / L75	-1								

Rastatt Name	Straße Größe Intervalle	Nullfall			Planfall1			Planfall2			Planfall3			Name	Planfall1 - Nullfall			Planfall2 - Nullfall			Planfall3 - Nullfall			
		EU Einwohnerstatistik Einwohner-E Lärmkennziffer Einwohner-E	Lden	L-K	Ln	EU Einwohnerstatistik Einwohner-E Lärmkennziffer Einwohner-E	Lden	L-K	Ln	EU Einwohnerstatistik Einwohner-E Lärmkennziffer Einwohner-E	Lden	L-K	Ln		EU Einwohnerstatistik Einwohner-E Lärmkennziffer Einwohner-E	Lden	L-K	Ln	EU Einwohnerstatistik - Veränderung Einwohner-E Lärmkennziffer Einwohner-E	Lden	L-K	Ln	EU Einwohnerstatistik - Veränderung Einwohner-E Lärmkennziffer Einwohner-E	Lden
Alle Gebiete	59.002.164 >50 - 55	8726	0	4590	8.598	0	4661	8.398	0	4524	8.258	0	3739	Alle Gebiete	-128	0	71	-328	0	-66	-468	0	-851	
Alle Gebiete	59.002.164 >55 - 60	5254	16.100	1610	5.270	17.580	1758	5.306	14.930	1493	4.327	13.810	1381	Alle Gebiete	16	1.480	148	52	-1.170	-117	-927	-2.290	-229	
Alle Gebiete	59.002.164 >60 - 65	3722	11.160	558	3.815	3.880	194	3.735	1.820	91	3.477	1.760	88	Alle Gebiete	93	-7.280	-364	13	-9.340	-467	-245	-9.400	-470	
Alle Gebiete	59.002.164 >65 - 70	1286	6.460	1	1.292	6.490	1	1.120	5.630	1	1.102	5.540	1	Alle Gebiete	6	30	0	-166	-830	0	-184	-920	0	
Alle Gebiete	58.958.983 >70 - 75	360	3.600	0	120	1.200	0	76	760	0	76	760	0	Alle Gebiete	-240	-2.400	0	-284	-2.840	0	-284	-2.840	0	
Alle Gebiete	58.958.983 >75	0	0	0	0	0	0	0	0	0	0	0	0	Alle Gebiete	0	0	0	0	0	0	0	0	0	
			37.320			29.150			23.140			21.870				-8.170			-14.180			-15.450		
Rastatt - Leopoldring	139.291 >50 - 55	138	0	396	135	0	396	129	0	395	127	0	390	Rastatt - Leopoldring	-3	0	0	-9	0	-1	-11	0	-6	
Rastatt - Leopoldring	139.291 >55 - 60	140	1.700	170	161	1.220	122	161	1.220	122	161	1.200	120	Rastatt - Leopoldring	21	-480	-48	21	-480	-48	21	0	-500	-50
Rastatt - Leopoldring	139.291 >60 - 65	406	0	0	433	0	0	433	0	0	432	0	0	Rastatt - Leopoldring	27	0	0	27	0	0	26	0	0	
Rastatt - Leopoldring	139.291 >65 - 70	129	645	0	50	250	0	50	250	0	50	250	0	Rastatt - Leopoldring	-79	-395	0	-79	-395	0	-79	-395	0	
Rastatt - Leopoldring	96.110 >70 - 75	0	0	0	0	0	0	0	0	0	0	0	0	Rastatt - Leopoldring	0	0	0	0	0	0	0	0	0	
Rastatt - Leopoldring	96.110 >75	0	0	0	0	0	0	0	0	0	0	0	0	Rastatt - Leopoldring	0	0	0	0	0	0	0	0	0	
			2.345			1.470			1.470			1.450				-875			-875			-895		
Rastatt - Lützower Straße	96.110 >50 - 55	61	0	43	59	0	43	59	0	43	61	0	29	Rastatt - Lützower Straße	-2	0	0	-2	0	0	0	0	-14	
Rastatt - Lützower Straße	96.110 >55 - 60	60	190	19	54	1.180	118	54	1.180	118	54	1.170	117	Rastatt - Lützower Straße	-6	990	99	-6	990	99	-6	980	98	
Rastatt - Lützower Straße	96.110 >60 - 65	45	2.300	115	43	0	0	43	0	0	31	0	0	Rastatt - Lützower Straße	-2	-2.300	-115	-2	-2.300	-115	-14	-2.300	-115	
Rastatt - Lützower Straße	96.110 >65 - 70	113	565	0	115	575	0	115	575	0	106	530	0	Rastatt - Lützower Straße	2	10	0	2	10	0	-7	-35	0	
Rastatt - Lützower Straße	96.110 >70 - 75	13	130	0	0	0	0	0	0	0	0	0	0	Rastatt - Lützower Straße	-13	-130	0	-13	-130	0	-13	-130	0	
Rastatt - Lützower Straße	96.110 >75	0	0	0	0	0	0	0	0	0	0	0	0	Rastatt - Lützower Straße	0	0	0	0	0	0	0	0	0	
			3.185			1.755			1.755			1.700				-1.430			-1.430			-1.485		
Rastatt - Münchfeld Siedlung	462.291 >50 - 55	729	0	282	726	0	282	725	0	281	739	0	246	Rastatt - Münchfeld Siedlung	-3	0	0	-4	0	-1	10	0	-36	
Rastatt - Münchfeld Siedlung	462.291 >55 - 60	415	530	53	414	530	53	414	530	53	404	170	17	Rastatt - Münchfeld Siedlung	-1	0	0	-1	0	0	-11	-360	-36	
Rastatt - Münchfeld Siedlung	462.291 >60 - 65	224	20	1	224	20	1	224	20	1	211	0	0	Rastatt - Münchfeld Siedlung	0	0	0	0	0	0	-13	-20	-1	
Rastatt - Münchfeld Siedlung	462.291 >65 - 70	19	95	0	19	95	0	19	95	0	8	40	0	Rastatt - Münchfeld Siedlung	0	0	0	0	0	0	-11	-55	0	
Rastatt - Münchfeld Siedlung	462.291 >70 - 75	0	0	0	0	0	0	0	0	0	0	0	0	Rastatt - Münchfeld Siedlung	0	0	0	0	0	0	0	0	0	
Rastatt - Münchfeld Siedlung	462.291 >75	0	0	0	0	0	0	0	0	0	0	0	0	Rastatt - Münchfeld Siedlung	0	0	0	0	0	0	0	0	0	
			645			645			645			210				0			0			-435		
Rastatt - Oberwaldstraße	125.922 >50 - 55	218	0	165	218	0	165	218	0	165	216	0	165	Rastatt - Oberwaldstraße	0	0	0	0	0	0	-2	0	0	
Rastatt - Oberwaldstraße	125.922 >55 - 60	117	410	41	117	410	41	117	410	41	117	410	41	Rastatt - Oberwaldstraße	0	0	0	0	0	0	0	0	0	
Rastatt - Oberwaldstraße	125.922 >60 - 65	183	0	0	183	0	0	183	0	0	183	0	0	Rastatt - Oberwaldstraße	0	0	0	0	0	0	0	0	0	
Rastatt - Oberwaldstraße	125.922 >65 - 70	9	45	0	9	45	0	9	45	0	9	45	0	Rastatt - Oberwaldstraße	0	0	0	0	0	0	0	0	0	
Rastatt - Oberwaldstraße	125.922 >70 - 75	0	0	0	0	0	0	0	0	0	0	0	0	Rastatt - Oberwaldstraße	0	0	0	0	0	0	0	0	0	
Rastatt - Oberwaldstraße	125.922 >75	0	0	0	0	0	0	0	0	0	0	0	0	Rastatt - Oberwaldstraße	0	0	0	0	0	0	0	0	0	
			455			455			455			455				0			0			0		
Rastatt - Plittersdorfer Straße	37.495 >50 - 55	29	0	28	29	0	28	30	0	35	29	0	34	Rastatt - Plittersdorfer Straße	0	0	0	1	0	7	0	0	6	
Rastatt - Plittersdorfer Straße	37.495 >55 - 60	39	150	15	39	150	15	37	10	1	37	10	1	Rastatt - Plittersdorfer Straße	0	0	0	-2	-140	-14	-2	-140	-14	
Rastatt - Plittersdorfer Straße	37.495 >60 - 65	32	0	0	32	0	0	39	0	0	39	0	0	Rastatt - Plittersdorfer Straße	0	0	0	7	0	0	7	0	0	
Rastatt - Plittersdorfer Straße	37.495 >65 - 70	9	45	0	9	45	0	1	5	0	1	5	0	Rastatt - Plittersdorfer Straße	0	0	0	-8	-40	0	-8	-40	0	
Rastatt - Plittersdorfer Straße	37.495 >70 - 75	0	0	0	0	0	0	0	0	0	0	0	0	Rastatt - Plittersdorfer Straße	0	0	0	0	0	0	0	0	0	
Rastatt - Plittersdorfer Straße	37.495 >75	0	0	0	0	0	0	0	0	0	0	0	0	Rastatt - Plittersdorfer Straße	0	0	0	0	0	0	0	0	0	
			195			195			15			15				0			0			-180		
Rastatt - Rauentaler Straße	316.723 >50 - 55	108	0	68	108	0	68	106	0	67	106	0	67	Rastatt - Rauentaler Straße	0	0	0	-2	0	-1	-2	0	-1	
Rastatt - Rauentaler Straße	316.723 >55 - 60	59	540	54	59	540	54	65	510	51	65	510	51	Rastatt - Rauentaler Straße	0	0	0	6	-30	-3	6	-30	-3	
Rastatt - Rauentaler Straße	316.723 >60 - 65	65	0	0	65	0	0	65	0	0	65	0	0	Rastatt - Rauentaler Straße	0	0	0	0	0	0	0	0	0	
Rastatt - Rauentaler Straße	316.723 >65 - 70	54	270	0	54	270	0	47	235	0	47	235	0	Rastatt - Rauentaler Straße	0	0	0	-7	-35	0	-7	-35	0	
Rastatt - Rauentaler Straße	316.723 >70 - 75	0	0	0	0	0	0	0	0	0	0	0	0	Rastatt - Rauentaler Straße	0	0	0	0	0	0	0	0	0	
Rastatt - Rauentaler Straße	316.723 >75	0	0	0	0	0	0	0	0	0	0	0	0	Rastatt - Rauentaler Straße	0	0	0	0	0	0	0	0	0	
			810			810			745			745				0			0			-65		
Rastatt - Richard-Wagner-Ring Ost	97.972 >50 - 55	87	0	32	86	0	32	83	0	42	83	0	42	Rastatt - Richard-Wagner-Ring Ost	-1	0	0	-4	0	10	-4	0	10	
Rastatt - Richard-Wagner-Ring Ost	97.972 >55 - 60	37	320	32	37	320	32	38	170	17	38	170	17	Rastatt - Richard-Wagner-Ring Ost	0	0	0	1	-150	-15	1	-150	-15	
Rastatt - Richard-Wagner-Ring Ost	97.972 >60 - 65	32	120	6	32	120	6	40	100	5	40	100	5	Rastatt - Richard-Wagner-Ring Ost	0	0	0	8	-20	-1	8	-20	-1	
Rastatt - Richard-Wagner-Ring Ost	97.972 >65 - 70	33	165	0	33	165	0	22	110	0	22	110	0	Rastatt - Richard-Wagner-Ring Ost	0	0	0	-11	-55	0	-11	-55	0	
Rastatt - Richard-Wagner-Ring Ost	97.972 >70 - 75	0	0	0	0	0	0	0	0	0	0	0	0	Rastatt - Richard-Wagner-Ring Ost	0	0	0	0	0	0	0	0	0	
Rastatt - Richard-Wagner-Ring Ost	97.972 >75	0	0	0	0	0	0	0	0	0	0	0	0	Rastatt - Richard-Wagner-Ring Ost	0	0	0	0	0	0	0	0	0	
			605			605			380			380				0			0			-225		
Rastatt - Richard-Wagner-Straße Mitte	184.462 >50 - 55	207	0	160	206	0	160	184	0	152	181	0	152	Rastatt - Richard-Wagner-Straße Mitte	-1	0	0	-23	0	-8	-26	0	-8	
Rastatt - Richard-Wagner-Straße Mitte	184.462 >55 - 60	125	710	7																				

Rastatt	Straße	Größe [m²]	Intervalle	Nullfall			Planfall1			Planfall2			Planfall3			Name	Planfall1 - Nullfall			Planfall2 - Nullfall			Planfall3 - Nullfall		
				EU Einwohnerstatistik	Einwohner-E	Lärmkennziffer	Einwohner-E	EU Einwohnerstatistik	Einwohner-E	Lärmkennziffer	Einwohner-E	EU Einwohnerstatistik	Einwohner-E	Lärmkennziffer	Einwohner-E		EU Einwohnerstatistik	Einwohner-E	Lärmkennziffer	Einwohner-E	Veränderung	Einwohner-E	Lärmkennziffer	Einwohner-E	Veränderung
Alle Gebiete	59.002.164	>50 - 55		8726	0	4590	8.598	0	4661	8.398	0	4524	8.258	0	3739	Alle Gebiete	-128	0	71	-328	0	-66	-468	0	-851
Alle Gebiete	59.002.164	>55 - 60		5254	16.100	1610	5.270	17.580	1758	5.306	14.930	1493	4.327	13.810	1381	Alle Gebiete	16	1.480	148	52	-1.170	-117	-927	-2.290	-229
Alle Gebiete	59.002.164	>60 - 65		3722	11.160	558	3.815	3.880	194	3.735	1.820	91	3.477	1.760	88	Alle Gebiete	93	-7.280	-364	13	-9.340	-467	-245	-9.400	-470
Alle Gebiete	59.002.164	>65 - 70		1286	6.460	1	1.292	6.490	1	1.120	5.630	1	1.102	5.540	1	Alle Gebiete	6	30	0	-166	-830	0	-184	-920	0
Alle Gebiete	58.958.983	>70 - 75		360	3.600	0	120	1.200	0	76	760	0	76	760	0	Alle Gebiete	-240	-2.400	0	-284	-2.840	0	-284	-2.840	0
Alle Gebiete	58.958.983	>75		0	0	0	0	0	0	0	0	0	0	0	Alle Gebiete	0	0	0	0	0	0	0	0	0	
					37.320			29.150			23.140			21.870				-8.170			-14.180			-15.450	
Förch	515865	>50 - 55		195	0	52	195	0	52	195	0	52	195	0	52	Förch	0	0	0	0	0	0	0	0	0
Förch	515865	>55 - 60		74	50	5	74	50	5	74	50	5	74	50	5	Förch	0	0	0	0	0	0	0	0	0
Förch	515865	>60 - 65		49	0	0	49	0	0	49	0	0	49	0	0	Förch	0	0	0	0	0	0	0	0	0
Förch	515865	>65 - 70		15	75	0	15	75	0	15	75	0	15	75	0	Förch	0	0	0	0	0	0	0	0	0
Förch	515865	>70 - 75		0	0	0	0	0	0	0	0	0	0	0	0	Förch	0	0	0	0	0	0	0	0	0
Förch	515865	>75		0	0	0	0	0	0	0	0	0	0	0	0	Förch	0	0	0	0	0	0	0	0	0
					125			125			125			125				0			0			0	
Niederbühl	825052	>50 - 55		1155	0	312	1165	0	311	1170	0	310	1166	0	310	Niederbühl	10	0	-1	15	0	-2	11	0	-2
Niederbühl	825052	>55 - 60		665	470	47	662	410	41	660	310	31	659	310	31	Niederbühl	-3	-60	-6	-5	-160	-16	-6	-160	-16
Niederbühl	825052	>60 - 65		142	80	4	140	20	1	138	20	1	137	20	1	Niederbühl	-2	-60	-3	-4	-60	-3	-5	-60	-3
Niederbühl	825052	>65 - 70		25	125	0	20	100	0	19	95	0	19	95	0	Niederbühl	-5	-25	0	-6	-30	0	-6	-30	0
Niederbühl	825052	>70 - 75		1	10	0	0	0	0	0	0	0	0	0	0	Niederbühl	-1	-10	0	-1	-10	0	-1	-10	0
Niederbühl	825052	>75		0	0	0	0	0	0	0	0	0	0	0	0	Niederbühl	0	0	0	0	0	0	0	0	0
					685			530			425			425				-155			-260			-260	
Ottersdorf	1773677	>50 - 55		170	0	102	165	0	104	151	0	100	150	0	100	Ottersdorf	-5	0	2	-19	0	-2	-20	0	-2
Ottersdorf	1773677	>55 - 60		111	700	70	112	610	61	123	260	26	123	260	26	Ottersdorf	1	-90	-9	12	-440	-44	12	-440	-44
Ottersdorf	1773677	>60 - 65		111	60	3	108	60	3	96	0	0	96	0	0	Ottersdorf	-3	0	0	-15	-60	-3	-15	-60	-3
Ottersdorf	1773677	>65 - 70		34	170	0	31	155	0	10	50	0	10	50	0	Ottersdorf	-3	-15	0	-24	-120	0	-24	-120	0
Ottersdorf	1773677	>70 - 75		0	0	0	0	0	0	0	0	0	0	0	0	Ottersdorf	0	0	0	0	0	0	0	0	0
Ottersdorf	1773677	>75		0	0	0	0	0	0	0	0	0	0	0	0	Ottersdorf	0	0	0	0	0	0	0	0	0
					930			825			310			310				-105			-620			-620	
Plittersdorf	1911882	>50 - 55		111	0	140	111	0	140	110	0	120	109	0	120	Plittersdorf	0	0	0	-1	0	-20	-2	0	-20
Plittersdorf	1911882	>55 - 60		164	250	25	164	250	25	170	160	16	170	160	16	Plittersdorf	0	0	0	6	-90	-9	6	-90	-9
Plittersdorf	1911882	>60 - 65		133	0	0	133	0	0	127	0	0	127	0	0	Plittersdorf	0	0	0	-6	0	0	-6	0	0
Plittersdorf	1911882	>65 - 70		15	75	0	15	75	0	10	50	0	10	50	0	Plittersdorf	0	0	0	-5	-25	0	-5	-25	0
Plittersdorf	1911882	>70 - 75		0	0	0	0	0	0	0	0	0	0	0	0	Plittersdorf	0	0	0	0	0	0	0	0	0
Plittersdorf	1911882	>75		0	0	0	0	0	0	0	0	0	0	0	0	Plittersdorf	0	0	0	0	0	0	0	0	0
					325			325			210			210				0			-115			-115	
Raental	694684	>50 - 55		118	0	749	118	0	749	118	0	749	106	0	67	Raental	0	0	0	0	0	0	-12	0	-682
Raental	694684	>55 - 60		866	930	93	866	930	93	866	930	93	65	510	51	Raental	0	0	0	0	0	0	-801	-420	-42
Raental	694684	>60 - 65		277	40	2	277	40	2	277	40	2	65	0	0	Raental	0	0	0	0	0	0	-212	-40	-2
Raental	694684	>65 - 70		33	165	0	33	165	0	32	160	0	47	235	0	Raental	0	0	0	-1	-5	0	14	70	0
Raental	694684	>70 - 75		0	0	0	0	0	0	0	0	0	0	0	0	Raental	0	0	0	0	0	0	0	0	0
Raental	694684	>75		0	0	0	0	0	0	0	0	0	0	0	0	Raental	0	0	0	0	0	0	0	0	0
					1.135			1.135			1.130			745				0			-5			-390	
Wintersdorf	1679292	>50 - 55		142	0	78	142	0	78	151	0	76	151	0	76	Wintersdorf	0	0	0	9	0	-2	9	0	-2
Wintersdorf	1679292	>55 - 60		115	310	31	115	310	31	112	20	2	112	20	2	Wintersdorf	0	0	0	-3	-290	-29	-3	-290	-29
Wintersdorf	1679292	>60 - 65		77	0	0	77	0	0	58	0	0	58	0	0	Wintersdorf	0	0	0	-19	0	0	-19	0	0
Wintersdorf	1679292	>65 - 70		7	35	0	7	35	0	0	0	0	0	0	0	Wintersdorf	0	0	0	-7	-35	0	-7	-35	0
Wintersdorf	1679292	>70 - 75		0	0	0	0	0	0	0	0	0	0	0	0	Wintersdorf	0	0	0	0	0	0	0	0	0
Wintersdorf	1679292	>75		0	0	0	0	0	0	0	0	0	0	0	0	Wintersdorf	0	0	0	0	0	0	0	0	0
					345			345			20			20				0			-325			-325	
Restfläche	49156444	>50 - 55		4023	0	1091	3969	0	1091	3853	0	986	3748	0	941	Restfläche	-54	0	0	-170	0	-105	-275	0	-150
Restfläche	49156444	>55 - 60		1536	860	86	1533	860	86	1469	820	82	1316	780	78	Restfläche	-3	0	0	-67	-40	-4	-220	-80	-8
Restfläche	49156444	>60 - 65		879	160	8	879	160	8	874	160	8	866	160	8	Restfläche	0	0	0	-5	0	0	-13	0	0
Restfläche	49156444	>65 - 70		68	370	1	68	370	1	68	370	1	68	370	1	Restfläche	0	0	0	0	0	0	0	0	0
Restfläche	49156444	>70 - 75		4	40	0	4	40	0	4	40	0	4	40	0	Restfläche	0	0	0	0	0	0	0	0	0
Restfläche	49156444	>75		0	0	0	0	0	0	0	0	0	0	0	0	Restfläche	0	0	0	0	0	0	0	0	0
					1.430			1.430			1.390			1.350				0			-40			-80	

Rastatt Name	Schadenskosten		Nullfall Lärmschadenskosten		Planfall1 Lärmschadenskosten		Planfall2 Lärmschadenskosten		Planfall3 Lärmschadenskosten		Planfall1 - Nullfall Veränderung Lärmschadenskosten		Planfall2 - Nullfall Veränderung Lärmschadenskosten		Planfall3 - Nullfall Veränderung Lärmschadenskosten	
	Wert [€/a]	Intervalle	Wert [€/a]	Summe [€/a]	Wert [€/a]	Summe [€/a]	Wert [€/a]	Summe [€/a]	Wert [€/a]	Summe [€/a]	Wert [€/a]	Summe [€/a]	Wert [€/a]	Summe [€/a]	Wert [€/a]	Summe [€/a]
Alle Gebiete	0	>50 - 55	0		0		0		0		0		0		0	
Alle Gebiete	71	>55 - 60	5538		41.393		46.647		46.434		35855		41109		40896	
Alle Gebiete	121	>60 - 65	20449		103.213		99.583		100.793		82764		79134		80344	
Alle Gebiete	171	>65 - 70	39159		127.053		113.715		111.492		87894		74556		72333	
Alle Gebiete	276	>70 - 75	78108		32.016		19.872		19.872		-46092		-58236		-58236	
Alle Gebiete	363	>75	0	430.901	0	384.665	0	359.192	0	354.644	0	-46.236	0	-71.709	0	-76.257
Rastatt - Bahnhofstraße	0	>50 - 55	0		0		0		0		0		0		0	
Rastatt - Bahnhofstraße	71	>55 - 60	5538		6106		8733		8733		568		3195		3195	
Rastatt - Bahnhofstraße	121	>60 - 65	20449		24926		20691		20691		4477		242		242	
Rastatt - Bahnhofstraße	171	>65 - 70	39159		62928		61560		61560		23.769		22.401		22.401	
Rastatt - Bahnhofstraße	276	>70 - 75	78108		21804		19872		19872		-56.304		-58.236		-58.236	
Rastatt - Bahnhofstraße	363	>75	0	143.254	0	115.764	0	110.856	0	110.856	0	-27.490	0	-32.398	0	-32.398
Rastatt - Carl-Schurz-Straße	0	>50 - 55	0		0		0		0		0		0		0	
Rastatt - Carl-Schurz-Straße	71	>55 - 60	2982		2982		3905		3905		0		923		923	
Rastatt - Carl-Schurz-Straße	121	>60 - 65	7018		7018		6171		6171		0		-847		-847	
Rastatt - Carl-Schurz-Straße	171	>65 - 70	9063		9063		6669		6669		0		-2.394		-2.394	
Rastatt - Carl-Schurz-Straße	276	>70 - 75	0		0		0		0		0		0		0	
Rastatt - Carl-Schurz-Straße	363	>75	0	19.063	0	19.063	0	16.745	0	16.745	0	0	0	-2.318	0	-2.318
Rastatt - Friedrich-Ebert-Straße	0	>50 - 55	0		0		0		0		0		0		0	
Rastatt - Friedrich-Ebert-Straße	71	>55 - 60	5751		5609		5751		5609		-142		0		-142	
Rastatt - Friedrich-Ebert-Straße	121	>60 - 65	9680		9680		9438		9680		0		-242		0	
Rastatt - Friedrich-Ebert-Straße	171	>65 - 70	171		171		171		171		0		0		0	
Rastatt - Friedrich-Ebert-Straße	276	>70 - 75	0		0		0		0		0		0		0	
Rastatt - Friedrich-Ebert-Straße	363	>75	0	15.602	0	15.460	0	15.360	0	15.460	0	-142	0	-242	0	-142
Rastatt - Friedrichring	0	>50 - 55	0		0		0		0		0		0		0	
Rastatt - Friedrichring	71	>55 - 60	7810		7810		7952		7881		0		142		71	
Rastatt - Friedrichring	121	>60 - 65	17182		17182		17061		17666		0		-121		484	
Rastatt - Friedrichring	171	>65 - 70	7695		7695		7695		6669		0		0		-1.026	
Rastatt - Friedrichring	276	>70 - 75	0		0		0		0		0		0		0	
Rastatt - Friedrichring	363	>75	0	32.687	0	32.687	0	32.708	0	32.216	0	0	21	0	0	-471
Rastatt - Kapellenstraße	0	>50 - 55	0		0		0		0		0		0		0	
Rastatt - Kapellenstraße	71	>55 - 60	1562		1349		1349		1349		-213		-213		-213	
Rastatt - Kapellenstraße	121	>60 - 65	4356		5082		4719		4719		726		363		363	
Rastatt - Kapellenstraße	171	>65 - 70	3591		5472		11115		11115		1.881		7.524		7.524	
Rastatt - Kapellenstraße	276	>70 - 75	15732		10212		0		0		-5.520		-15.732		-15.732	
Rastatt - Kapellenstraße	363	>75	0	25.241	0	22.115	0	17.183	0	17.183	0	-3.126	0	-8.058	0	-8.058
Rastatt - Karlstraße	0	>50 - 55	0		0		0		0		0		0		0	
Rastatt - Karlstraße	71	>55 - 60	7526		7526		7952		7952		0		426		426	
Rastatt - Karlstraße	121	>60 - 65	12463		12463		12463		12463		0		0		0	
Rastatt - Karlstraße	171	>65 - 70	24111		24111		18981		18981		0		-5.130		-5.130	
Rastatt - Karlstraße	276	>70 - 75	0		0		0		0		0		0		0	
Rastatt - Karlstraße	363	>75	0	44.100	0	44.100	0	39.396	0	39.396	0	0	0	-4.704	0	-4.704
Rastatt - Kehler Straße	0	>50 - 55	0		0		0		0		0		0		0	
Rastatt - Kehler Straße	71	>55 - 60	8378		8733		9727		9727		355		1349		1349	
Rastatt - Kehler Straße	121	>60 - 65	20812		24200		26378		26741		3388		5566		5929	
Rastatt - Kehler Straße	171	>65 - 70	24282		14364		4275		3078		-9.918		-20.007		-21.204	
Rastatt - Kehler Straße	276	>70 - 75	552		0		0		0		-552		-552		-552	
Rastatt - Kehler Straße	363	>75	0	54.024	0	47.297	0	40.380	0	39.546	0	-6.727	0	-13.644	0	-14.478

Rastatt Name	Schadenskosten		Nullfall Lärmschadenskosten		Planfall1 Lärmschadenskosten		Planfall2 Lärmschadenskosten		Planfall3 Lärmschadenskosten		Planfall1 - Nullfall Veränderung Lärmschadenskosten		Planfall2 - Nullfall Veränderung Lärmschadenskosten		Planfall3 - Nullfall Veränderung Lärmschadenskosten	
	Wert [€/a]	Intervalle	Wert [€/a]	Summe [€/a]	Wert [€/a]	Summe [€/a]	Wert [€/a]	Summe [€/a]	Wert [€/a]	Summe [€/a]	Wert [€/a]	Summe [€/a]	Wert [€/a]	Summe [€/a]	Wert [€/a]	Summe [€/a]
Alle Gebiete	0	>50 - 55	0		0		0		0		0		0		0	
Alle Gebiete	71	>55 - 60	5538		41.393		46.647		46.434		35855		41109		40896	
Alle Gebiete	121	>60 - 65	20449		103.213		99.583		100.793		82764		79134		80344	
Alle Gebiete	171	>65 - 70	39159		127.053		113.715		111.492		87894		74556		72333	
Alle Gebiete	276	>70 - 75	78108		32.016		19.872		19.872		-46092		-58236		-58236	
Alle Gebiete	363	>75	0	430.901	0	384.665	0	359.192	0	354.644	0	-46.236	0	-71.709	0	-76.257
Rastatt - Kehler Straße / L75	0	>50 - 55	0		0		0		0		0		0		0	
Rastatt - Kehler Straße / L75	71	>55 - 60	1349		1278		1278		1278		-71		-71		-71	
Rastatt - Kehler Straße / L75	121	>60 - 65	2420		2662		2662		2662		242		242		242	
Rastatt - Kehler Straße / L75	171	>65 - 70	3420		3249		3249		3249		-171		-171		-171	
Rastatt - Kehler Straße / L75	276	>70 - 75	0		0		0		0		0		0		0	
Rastatt - Kehler Straße / L75	363	>75	0	7.189	0	7.189	0	7.189	0	7.189	0	0	0	0	0	0
Rastatt - L77a	0	>50 - 55	0		0		0		0		0		0		0	
Rastatt - L77a	71	>55 - 60	4260		4260		3976		3195		0		-284		-1065	
Rastatt - L77a	121	>60 - 65	4356		4356		3025		605		0		-1331		-3751	
Rastatt - L77a	171	>65 - 70	0		0		0		0		0		0		0	
Rastatt - L77a	276	>70 - 75	0		0		0		0		0		0		0	
Rastatt - L77a	363	>75	0	8.616	0	8.616	0	7.001	0	3.800	0	0	0	-1.615	0	-4.816
Rastatt - Leopoldring	0	>50 - 55	0		0		0		0		0		0		0	
Rastatt - Leopoldring	71	>55 - 60	9940		11431		11431		11431		1491		1491		1491	
Rastatt - Leopoldring	121	>60 - 65	49126		52393		52393		52272		3267		3267		3146	
Rastatt - Leopoldring	171	>65 - 70	22059		8550		8550		8550		-13.509		-13.509		-13.509	
Rastatt - Leopoldring	276	>70 - 75	0		0		0		0		0		0		0	
Rastatt - Leopoldring	363	>75	0	81.125	0	72.374	0	72.374	0	72.253	0	-8.751	0	-8.751	0	-8.872
Rastatt - Lützower Straße	0	>50 - 55	0		0		0		0		0		0		0	
Rastatt - Lützower Straße	71	>55 - 60	4260		3834		3834		3834		-426		-426		-426	
Rastatt - Lützower Straße	121	>60 - 65	5445		5203		5203		3751		-242		-242		-1694	
Rastatt - Lützower Straße	171	>65 - 70	19323		19665		19665		18126		342		342		-1.197	
Rastatt - Lützower Straße	276	>70 - 75	3588		0		0		0		-3.588		-3.588		-3.588	
Rastatt - Lützower Straße	363	>75	0	32.616	0	28.702	0	28.702	0	25.711	0	-3.914	0	-3.914	0	-6.905
Rastatt - Münchfeld Siedlung	0	>50 - 55	0		0		0		0		0		0		0	
Rastatt - Münchfeld Siedlung	71	>55 - 60	29465		29394		29394		28684		-71		-71		-781	
Rastatt - Münchfeld Siedlung	121	>60 - 65	27104		27104		27104		25531		0		0		-1573	
Rastatt - Münchfeld Siedlung	171	>65 - 70	3249		3249		3249		1368		0		0		-1.881	
Rastatt - Münchfeld Siedlung	276	>70 - 75	0		0		0		0		0		0		0	
Rastatt - Münchfeld Siedlung	363	>75	0	59.818	0	59.747	0	59.747	0	55.583	0	-71	0	-71	0	-4.235
Rastatt - Oberwaldstraße	0	>50 - 55	0		0		0		0		0		0		0	
Rastatt - Oberwaldstraße	71	>55 - 60	8307		8307		8307		8307		0		0		0	
Rastatt - Oberwaldstraße	121	>60 - 65	22143		22143		22143		22143		0		0		0	
Rastatt - Oberwaldstraße	171	>65 - 70	1539		1539		1539		1539		0		0		0	
Rastatt - Oberwaldstraße	276	>70 - 75	0		0		0		0		0		0		0	
Rastatt - Oberwaldstraße	363	>75	0	31.989	0	31.989	0	31.989	0	31.989	0	0	0	0	0	0
Rastatt - Plittersdorfer Straße	0	>50 - 55	0		0		0		0		0		0		0	
Rastatt - Plittersdorfer Straße	71	>55 - 60	2769		2769		2627		2627		0		-142		-142	
Rastatt - Plittersdorfer Straße	121	>60 - 65	3872		3872		4719		4719		0		847		847	
Rastatt - Plittersdorfer Straße	171	>65 - 70	1539		1539		171		171		0		-1.368		-1.368	
Rastatt - Plittersdorfer Straße	276	>70 - 75	0		0		0		0		0		0		0	
Rastatt - Plittersdorfer Straße	363	>75	0	8.180	0	8.180	0	7.517	0	7.517	0	0	0	-663	0	-663

Rastatt	Schadenskosten		Nullfall		Planfall1		Planfall2		Planfall3			Planfall1 - Nullfall		Planfall2 - Nullfall		Planfall3 - Nullfall	
	Name	Intervalle	Wert	Summe	Wert	Summe	Wert	Summe	Wert	Summe		Veränderung	Summe	Veränderung	Summe	Veränderung	Summe
	[€/a]		[€/a]	[€/a]	[€/a]	[€/a]	[€/a]	[€/a]	[€/a]	[€/a]		[€/a]	[€/a]	[€/a]	[€/a]	[€/a]	[€/a]
Alle Gebiete	0	>50 - 55	0		0		0		0		Alle Gebiete	0		0		0	
Alle Gebiete	71	>55 - 60	5538		41.393		46.647		46.434		Alle Gebiete	35855		41109		40896	
Alle Gebiete	121	>60 - 65	20449		103.213		99.583		100.793		Alle Gebiete	82764		79134		80344	
Alle Gebiete	171	>65 - 70	39159		127.053		113.715		111.492		Alle Gebiete	87894		74556		72333	
Alle Gebiete	276	>70 - 75	78108		32.016		19.872		19.872		Alle Gebiete	-46092		-58236		-58236	
Alle Gebiete	363	>75	0	430.901	0	384.665	0	359.192	0	354.644	0	-46.236	0	-71.709	0	-76.257	
Rastatt - Raentaler Straße	0	>50 - 55	0		0		0		0		Rastatt - Raentaler Straße	0		0		0	
Rastatt - Raentaler Straße	71	>55 - 60	4189		4189		4615		4615		Rastatt - Raentaler Straße	0		426		426	
Rastatt - Raentaler Straße	121	>60 - 65	7865		7865		7865		7865		Rastatt - Raentaler Straße	0		0		0	
Rastatt - Raentaler Straße	171	>65 - 70	9234		9234		8037		8037		Rastatt - Raentaler Straße	0		-1.197		-1.197	
Rastatt - Raentaler Straße	276	>70 - 75	0		0		0		0		Rastatt - Raentaler Straße	0		0		0	
Rastatt - Raentaler Straße	363	>75	0	21.288	0	21.288	0	20.517	0	20.517	Rastatt - Raentaler Straße	0		0	-771	0	-771
Rastatt - Richard-Wagner-Ring Ost	0	>50 - 55	0		0		0		0		Rastatt - Richard-Wagner-Ring Ost	0		0		0	
Rastatt - Richard-Wagner-Ring Ost	71	>55 - 60	2627		2627		2698		2698		Rastatt - Richard-Wagner-Ring Ost	0		71		71	
Rastatt - Richard-Wagner-Ring Ost	121	>60 - 65	3872		3872		4840		4840		Rastatt - Richard-Wagner-Ring Ost	0		968		968	
Rastatt - Richard-Wagner-Ring Ost	171	>65 - 70	5643		5643		3762		3762		Rastatt - Richard-Wagner-Ring Ost	0		-1.881		-1.881	
Rastatt - Richard-Wagner-Ring Ost	276	>70 - 75	0		0		0		0		Rastatt - Richard-Wagner-Ring Ost	0		0		0	
Rastatt - Richard-Wagner-Ring Ost	363	>75	0	12.142	0	12.142	0	11.300	0	11.300	Rastatt - Richard-Wagner-Ring Ost	0		0	-842	0	-842
Rastatt - Richard-Wagner-Straße Mitte	0	>50 - 55	0		0		0		0		Rastatt - Richard-Wagner-Straße Mitte	0		0		0	
Rastatt - Richard-Wagner-Straße Mitte	71	>55 - 60	8875		8875		9017		9017		Rastatt - Richard-Wagner-Straße Mitte	0		142		142	
Rastatt - Richard-Wagner-Straße Mitte	121	>60 - 65	18029		18029		17303		17182		Rastatt - Richard-Wagner-Straße Mitte	0		-726		-847	
Rastatt - Richard-Wagner-Straße Mitte	171	>65 - 70	8721		8721		5643		5643		Rastatt - Richard-Wagner-Straße Mitte	0		-3.078		-3.078	
Rastatt - Richard-Wagner-Straße Mitte	276	>70 - 75	0		0		0		0		Rastatt - Richard-Wagner-Straße Mitte	0		0		0	
Rastatt - Richard-Wagner-Straße Mitte	363	>75	0	35.625	0	35.625	0	31.963	0	31.842	Rastatt - Richard-Wagner-Straße Mitte	0		0	-3.662	0	-3.783
Rastatt - Richard-Wagner-Straße West	0	>50 - 55	0		0		0		0		Rastatt - Richard-Wagner-Straße West	0		0		0	
Rastatt - Richard-Wagner-Straße West	71	>55 - 60	6745		6745		7526		7526		Rastatt - Richard-Wagner-Straße West	0		781		781	
Rastatt - Richard-Wagner-Straße West	121	>60 - 65	12342		12342		11858		11858		Rastatt - Richard-Wagner-Straße West	0		-484		-484	
Rastatt - Richard-Wagner-Straße West	171	>65 - 70	3420		3420		855		855		Rastatt - Richard-Wagner-Straße West	0		-2.565		-2.565	
Rastatt - Richard-Wagner-Straße West	276	>70 - 75	0		0		0		0		Rastatt - Richard-Wagner-Straße West	0		0		0	
Rastatt - Richard-Wagner-Straße West	363	>75	0	22.507	0	22.507	0	20.239	0	20.239	Rastatt - Richard-Wagner-Straße West	0		0	-2.268	0	-2.268
Förch	0	>50 - 55	0		0		0		0		Förch	0		0		0	
Förch	71	>55 - 60	5254		5254		5254		5254		Förch	0		0		0	
Förch	121	>60 - 65	5929		5929		5929		5929		Förch	0		0		0	
Förch	171	>65 - 70	2565		2565		2565		2565		Förch	0		0		0	
Förch	276	>70 - 75	0		0		0		0		Förch	0		0		0	
Förch	363	>75	0	13.748	0	13.748	0	13.748	0	13.748	Förch	0		0		0	0
Niederbühl	0	>50 - 55	0		0		0		0		Niederbühl	0		0		0	
Niederbühl	71	>55 - 60	47215		47002		46860		46789		Niederbühl	-213		-355		-426	
Niederbühl	121	>60 - 65	17182		16940		16698		16577		Niederbühl	-242		-484		-605	
Niederbühl	171	>65 - 70	4275		3420		3249		3249		Niederbühl	-855		-1.026		-1.026	
Niederbühl	276	>70 - 75	276		0		0		0		Niederbühl	-276		-276		-276	
Niederbühl	363	>75	0	68.948	0	67.362	0	66.807	0	66.615	Niederbühl	0		0		0	0
Ottersdorf	0	>50 - 55	0		0		0		0		Ottersdorf	0		0		0	
Ottersdorf	71	>55 - 60	7881		7952		8733		8733		Ottersdorf	71		852		852	
Ottersdorf	121	>60 - 65	13431		13068		11616		11616		Ottersdorf	-363		-1815		-1815	
Ottersdorf	171	>65 - 70	5814		5301		1710		1710		Ottersdorf	-513		-4.104		-4.104	
Ottersdorf	276	>70 - 75	0		0		0		0		Ottersdorf	0		0		0	
Ottersdorf	363	>75	0	27.126	0	26.321	0	22.059	0	22.059	Ottersdorf	0		0		0	0
												-805		-5.067		-5.067	

Rastatt Name	Schadenskosten Intervalle		Nullfall Lärmschadenskosten		Planfall1 Lärmschadenskosten		Planfall2 Lärmschadenskosten		Planfall3 Lärmschadenskosten		Veränderung Lärmschadenskosten	Planfall1 - Nullfall Veränderung Lärmschadenskosten		Planfall2 - Nullfall Veränderung Lärmschadenskosten		Planfall3 - Nullfall Veränderung Lärmschadenskosten	
	Wert [€/a]	Summe [€/a]	Wert [€/a]	Summe [€/a]	Wert [€/a]	Summe [€/a]	Wert [€/a]	Summe [€/a]	Wert [€/a]	Summe [€/a]		Wert [€/a]	Summe [€/a]	Wert [€/a]	Summe [€/a]	Wert [€/a]	Summe [€/a]
Alle Gebiete	0	>50 - 55	0		0		0		0		Alle Gebiete	0		0		0	
Alle Gebiete	71	>55 - 60	5538		41.393		46.647		46.434		Alle Gebiete	35855		41109		40896	
Alle Gebiete	121	>60 - 65	20449		103.213		99.583		100.793		Alle Gebiete	82764		79134		80344	
Alle Gebiete	171	>65 - 70	39159		127.053		113.715		111.492		Alle Gebiete	87894		74556		72333	
Alle Gebiete	276	>70 - 75	78108		32.016		19.872		19.872		Alle Gebiete	-46092		-58236		-58236	
Alle Gebiete	363	>75	0	430.901	0	384.665	0	359.192	0	354.644	0	-46.236	0	-71.709	0	-76.257	
Plittersdorf	0	>50 - 55	0		0		0		0		Plittersdorf	0		0		0	
Plittersdorf	71	>55 - 60	11644		11644		12070		12070		Plittersdorf	0		426		426	
Plittersdorf	121	>60 - 65	16093		16093		15367		15367		Plittersdorf	0		-726		-726	
Plittersdorf	171	>65 - 70	2565		2565		1710		1710		Plittersdorf	0		-855		-855	
Plittersdorf	276	>70 - 75	0		0		0		0		Plittersdorf	0		0		0	
Plittersdorf	363	>75	0	30.302	0	30.302	0	29.147	0	29.147	Plittersdorf	0		0	-1.155	0	-1.155
Rauental	0	>50 - 55	0		0		0		0		Rauental	0		0		0	
Rauental	71	>55 - 60	61486		61486		61486		4615		Rauental	0		0		-56871	
Rauental	121	>60 - 65	33517		33517		33517		7865		Rauental	0		0		-25652	
Rauental	171	>65 - 70	5643		5643		5472		8037		Rauental	0		-171		2.394	
Rauental	276	>70 - 75	0		0		0		0		Rauental	0		0		0	
Rauental	363	>75	0	100.646	0	100.646	0	100.475	0	20.517	Rauental	0		0	-171	0	-80.129
Wintersdorf	0	>50 - 55	0		0		0		0		Wintersdorf	0		0		0	
Wintersdorf	71	>55 - 60	8165		8165		7952		7952		Wintersdorf	0		-213		-213	
Wintersdorf	121	>60 - 65	9317		9317		7018		7018		Wintersdorf	0		-2299		-2299	
Wintersdorf	171	>65 - 70	1197		1197		0		0		Wintersdorf	0		-1.197		-1.197	
Wintersdorf	276	>70 - 75	0		0		0		0		Wintersdorf	0		0		0	
Wintersdorf	363	>75	0	18.679	0	18.679	0	14.970	0	14.970	Wintersdorf	0		0	-3.709	0	-3.709
Restfläche	0	>50 - 55	0		0		0		0		Restfläche	0		0		0	
Restfläche	71	>55 - 60	109056		108843		104299		93436		Restfläche	-213		-4757		-15620	
Restfläche	121	>60 - 65	106359		106359		105754		104786		Restfläche	0		-605		-1573	
Restfläche	171	>65 - 70	11628		11628		11628		11628		Restfläche	0		0		0	
Restfläche	276	>70 - 75	1104		1104		1104		1104		Restfläche	0		0		0	
Restfläche	363	>75	0	228.147	0	227.934	0	222.785	0	210.954	Restfläche	0		0		0	
												-213		-5.362		-17.193	